

BEAUTIFUL
ONE DAY
PERFECT
THE NEXT



OUTBACK QUEENSLAND



LA GRANDE BARRIÈRE DE CORAIL



CAPE HILLSBOROUGH



Arrivée :
Le Queensland dispose de 2 aéroports internationaux : Brisbane (BNE) et Cairns (CNS). Les vols long courrier atterrissent à l'International Terminal. Depuis les Domestic Terminals attenants, de nombreux

Arrivée :
Le Queensland dispose de 2 aéroports internationaux : Brisbane (BNE) et Cairns (CNS). Les vols long courrier atterrissent à l'International Terminal. Depuis les Domestic Terminals attenants, de nombreux vols directs décollent vers toutes les destinations du Queensland et de nombreuses villes australiennes.

L'aéroport de Brisbane (à 15 km de la ville) et l'aéroport de Cairns (à 5 km au nord de la ville) sont bien desservis et rapidement accessibles.

Camping et Camping Permits :
On trouve des campings très bien équipés dans tout le Queensland.

Il est également autorisé de camper dans les parcs nationaux. L'entrée est GRATUITE, mais un Camping Permit est requis pour passer la nuit dans le parc (coût : 6,65 AUD par personne/nuit, 3,65 AUD pour les étudiants). Le Camping Permit est délivré en ligne : qpws.usedirect.com/qpws

Devise :
Dollar australien (AUD). Les cartes de crédit sont acceptées presque partout. 1 EUR = 1,60 AUD (09/2019).

Électricité :
Un adaptateur avec 2 fiches plates obliques est nécessaire pour les prises australiennes. La tension est de 240 V, transformateur non requis.

Entrée sur le territoire :
Un visa est obligatoire pour

l'Australie. L'« eVisitor » (Subclass 651) gratuit se demande en ligne sur le site immi.homeaffairs.gov.au/visas/getting-a-visa/visa-listing/evisitor-651. En général, le visa est accordé sous 24 h après la demande par e-mail.

Heure :
CET + 8 heures. Pendant l'hiver en Europe, le décalage horaire est de +9 h. Le Queensland n'a pas d'heure d'été.

Horaires d'ouverture :
Semblables à la France. Dans les grandes villes, les magasins sont ouverts le week-end. Les supermarchés ouvrent tous les jours.

Meilleure période pour voyager :
Un climat tropical règne dans le nord du Queensland et sur les îles Whit Sunday. Il y pleut souvent en début d'année, ainsi que dans une partie de l'outback. Mais même pendant la saison des pluies, il fait chaud toute l'année dans ces régions !

Les îles du Southern Great Barrier Reef et les régions plus au sud, y compris Brisbane, ont un climat subtropical.

Si les chaudes pluies tropicales ne vous dérangent pas, vous pouvez profiter du Queensland toute l'année.

La période idéale pour voyager :
avril à novembre.

Température moyenne annuelle à Cairns + Airlie Beach : 22 à 29 degrés Celsius. Brisbane : 18 à 25 degrés Celsius.
Quelle que soit la saison, Il fait

toujours jour tôt (et la nuit tombe vite). Les jours sont les plus longs en décembre : le soleil se lève vers 4h50 et se couche vers 18h45. En juillet, les jours sont les plus courts : lever du soleil vers 6h35, coucher du soleil vers 17h (à Brisbane).

Protection solaire :
Indispensable toute l'année ! Un indice de protection de 30+ est recommandé.

Renseignements :
Tourism and Events Queensland,
c/o Global Spot GmbH,
Oberbrunner Str. 4, 81475 München,
Tél. +49 89 7 59 69 88 69
queensland.com (en français !);
blog.queensland.com/;
[instagram.com/queensland](https://www.instagram.com/queensland/);
[youtube.com/queensland](https://www.youtube.com/queensland)

Santé:
Aucun vaccin n'est obligatoire.

Train :
Le « Spirit of Queensland » rallie Brisbane et Cairns 5x par semaine (durée : 25 heures). Le « Tilt Train » (Brisbane-Rockhampton), le « Spirit of the Outback » (Brisbane-Longreach), l'« Inlander » (Townsville-Mt. Isa) et le « Westlander » (Brisbane-Charleville) permettent de voyager confortablement en train à travers le Queensland.
queenslandrailtravel.com.au

Voyage en autonomie :
Tous les loueurs de camping-cars sont basés à Brisbane et Cairns. On trouve aussi des loueurs de voiture

dans de nombreuses villes du pays.
Un permis de conduire international
est conseillé.

Il est facile de se déplacer dans le Queensland : l'infrastructure routière est excellente. Tenez toutefois compte des longues distances (l'itinéraire direct entre Brisbane et Cairns fait plus de 1 700 km !) et des règles de conduite propres au pays (circulation à gauche !). La vitesse est limitée à 50-60 km/h en agglomération et 100-100 km sur autoroute.

Wi-Fi :
De nombreux logements, cafés et bibliothèques proposent le Wi-Fi gratuit.
La réception des portables est bonne le long de la côte et en partie dans l'arrière-pays. Sur la plupart des îles et dans l'outback, on ne capte pas !

Donneur d'ordre:
Tourism and Events Queensland

Rédacteur en chef:
Peter Mierzwiak

Traductions :
Thea Scherzler et Carine Roulet

Mise en page/impression:
Westermann Druck GmbH,
Braunschweig

Crédit photographique:
Tourism and Events Queensland

JAN	FÉV	MAR	AVR	JUN	JUL	AOÛ	SEP	OCT	NOV	DÉC

LEGENDE

- Balaines à bosse
- Balaines de Minke
- Tortues de mer: la ponte et l'éclosion
- fleuraison Jacaranda
- Frai des coraux

Great Beach Drive: Fraser Island

Découvrez toute la richesse de l'Australie

À voir absolument !

Faune incroyable, outback à perte de vue, îles et plages paradisiaques, peuple aborigène, forêt tropicale et Grande barrière de corail chatoyante... autant de bonnes raisons de vous envoler pour le Queensland, au nord-est de l'Australie ! Le meilleur dans tout cela ? Vous pourrez presque tout explorer par vous-même. Le « Sunshine State » australien se découvre facilement en camping-car ou en voiture de location. Sur 70 pages, nous vous proposons d'incroyables et inoubliables expériences pour votre prochain voyage de rêve.



Commencez l'aventure dans le sud ensoleillé près de Brisbane !



Expérimentez la nature à l'état pur sur Australia's Nature Coast !



Passez la nuit dans la forêt vierge !



Détendez-vous sur des plages de rêve !



Plongez sur la Grande barrière de corail !



Faites un détour dans l'outback !



Rencontrez les premiers habitants de l'Australie !



Découvrez un monde sauvage sans limites !



Arpentez les îles Whitsunday !



Great Barrier Reef Drive entre Cairns et Port Douglas : sans doute la plus belle route côtière au monde

Simple comme bonjour

Découvrez le Queensland

La Pacific Coast Way (Bruce Highway) qui relie Brisbane à Cairns est idéale pour un premier séjour en Australie. Elle longe des paysages emblématiques, tels que l'arrière-pays verdoyant et montagneux de la Gold Coast avec le Parc national de Lamington (forêt vierge subtropicale), la diversifiée Sunshine Coast (et son arrière-pays), Fraser Island, la plus grande île de sable au monde, et les îles Whitsunday. La région de Cairns est la porte d'entrée de la forêt vierge tropicale (Parc national de Daintree) qui mène à Atherton Tablelands, aux Aborigènes et à l'outback. Partout, des parcs nationaux, une faune riche, de splendides vues, de jolis villages et des plages de rêve invitent à faire une halte. Sans parler de la Grande barrière de corail accessible depuis de nombreuses villes côtières.

queensland.com/drive

De Brisbane à Cairns : le roadtrip idéal

(suggestions d'étapes journalières)

Brisbane - Parc national de Lamington	120 km
Parc national de Lamington - Noosa (Sunshine Coast)	250 km
Noosa - Hervey Bay (Fraser Coast) » Prévoir du temps pour visiter Fraser Island	180 km
Hervey Bay - Town of 1770	240 km
Town of 1770 - Rockhampton	230 km
Rockhampton - Cape Hillsborough	385 km
Cape Hillsborough - Airlie Beach » Prévoir du temps pour visiter les Whitsundays	130 km
Airlie Beach - Townsville » Prévoir du temps pour visiter Magnetic Island	275 km
Townsville - Mission Beach	235 km
Mission Beach - Parc national volcanique d'Undara	265 km
Undara - Atherton (Tablelands)	190 km
Atherton - Cape Tribulation (via Mount Molloy)	175 km
Cape Tribulation - Port Douglas	85 km
Port Douglas - Cairns	70 km

Durée de voyage recommandée : min. 2 semaines

Le plus grand récif corallien au monde

La Grande barrière de corail

Une bonne nouvelle pour commencer ! Le monde sous-marin de la Grande barrière reprend des forces. De nombreuses parties du récif victimes du blanchiment des coraux ont pu se régénérer.

Face à la côte du Queensland, le « plus grand aquarium au monde » s'étend de Cape York, le point le plus septentrional d'Australie, jusqu'à Lady Elliot Island. Les visiteurs peuvent plonger au tuba ou en bouteilles au cœur de son fascinant univers sous-marin multicolore. Ces sorties sont proposées depuis Cairns, Port Douglas, Cape Tribulation, Mission Beach, Townsville, Airlie Beach, Town of 1770, Bundaberg et toutes les îles.

1.050 îles

Jusqu'à 250 km de large

2.300 km de long

Superficie totale de 245.000 km²

3.000 récifs

1.625 espèces de poissons

600 espèces de coraux

Témoignage d'une journaliste expérimentée en plongée

Sandrine Leveugle-Souan, rédactrice en chef web du magazine Plongez !, parcourt le monde pour plonger. Elle a déjà plus de 800 plongées à son actif. Son dernier voyage sur la Grande barrière remonte à juin 2019 :

« Face à Bundaberg et Gladstone, le sud de la Grande Barrière de corail est en très bon état, le récif corallien se remet du blanchissement de ses coraux, c'est une véritable explosion de couleurs. Platax, raies-mantas, tortues, murènes... La variété de poissons visibles sur tous les sites est impressionnante, j'ai même croisé un requin-bouledogue et un requin-léopard sur l'île de Lady Musgrave ! »

Programme de protection et contribution des visiteurs

L'« autorité du Reef »

En 1975, le gouvernement australien a fondé la Great Barrier Reef Marine Park Authority (GBRMPA). Cette autorité basée à Townsville doit protéger le plus grand récif corallien de la planète. Ce dernier fait partie des « récifs les mieux surveillés » au monde. Les professionnels du tourisme n'ont accès qu'à certaines parties et zones protégées de la Grande barrière où il est interdit de pêcher. gbrmpa.gov.au

Master Reef Guides : les experts de la Grande barrière

Personne ne connaît mieux le monde sous-marin de la Grande barrière de corail qu'eux. Les « ambassadeurs du Riff » fournissent des informations sur la Grande barrière, racontent des histoires passionnantes sur ce patrimoine naturel et expliquent ce qu'il faut faire pour le protéger. Le programme a été mis en place début 2019.

Les Master Reef Guides attendent les visiteurs sur Lady Elliot Island et Heron Island, au Reef Teach de Cairns, ainsi qu'à bord de nombreux bateaux des prestataires Lady Musgrave Experience, Cruise Whitsundays, Cumberland Charter Yachts, Quicksilver Cruises, Sailaway, Sunlover Reef Cruises, Wavelength, Passions of Paradise et Mike Ball Dive Expeditions. gbrmpa.gov.au/our-partners/master-reef-guides



Via l'appli « Eye on the Reef », les touristes peuvent transmettre aux autorités maritimes les observations faites en plongée.

Appli « Eye on the Reef » : transformez-vous en « océanographe »

Passer une journée sur la Grande barrière tout en aidant la science : dans le Queensland, les touristes peuvent joindre l'utile à l'agréable. Accompagnés d'experts, les participants se lancent dans un safari en tuba et reportent leurs découvertes sur une ardoise. Les données collectées sont ensuite transmises à la GBRMPA. Toutes les infos sont utiles pour le programme « Eye on the Reef » mis en place par les autorités maritimes. Les données recueillies sont analysées scientifiquement et fournissent des renseignements sur la santé de cet écosystème fragile. Via l'appli « Eye on the Reef », chaque visiteur du récif corallien peut même télécharger des photos afin de contribuer à sa protection. Les prestataires qui collaborent avec « Eye on the Reef » sont notamment les suivants :

- » Sud de la Grande barrière : Lady Musgrave Experience
- » Whitsundays : Tallship Adventures, Cruise Whitsundays et Ocean Rafting
- » Nord tropical du Queensland : Frankland Island Cruises, Mike Ball Dive, Reef Magic Cruises, Sailaway, Spirit of Freedom, Sunlover Reef Cruises, Wavelength et Ocean Safari Cape Tribulation.



Observez le travail des océanologues à la Heron Island Research Station

Plus d'infos sur le Récif

Crèmes solaires respectueuses

Certains composants des crèmes solaires sont nocifs pour le récif. Il est donc recommandé d'éviter les écrans solaires contenant p. ex. de l'oxybenzone, de l'octocrylène et des parabènes.

Zéro plastique

Un projet de protection de la Nature initié par Andy Ridley (qui a déjà mobilisé des millions de personnes pour la défense du climat) est à l'origine de nombreuses actions durables. Par exemple, le plastique (pailles, sac) a été banni dans les magasins et sur l'ensemble des bateaux et îles. citizensgbr.org

Stations de recherche insulaires

Plusieurs universités exploitent de grandes stations de recherche sur différentes îles de la Grande barrière. Outre les coraux et les poissons, d'autres animaux sont aussi étudiés en fonction des saisons (par exemple, baleines à bosse, raies manta, tortues nichantes ou les nombreux oiseaux qui couvent sur certaines îles). Les « Marine Research Stations » sont notamment implantées sur Heron Island, North Stradbroke Island et Lady Elliot Island (Project Manta, toutes les universités du Queensland), sur Orpheus Island (James Cook University) et sur Lizard Island (Australian Museum). Les touristes insulaires peuvent visiter ces différentes stations de recherche.

Adoptez des coraux pour les aider

Face à Fitzroy Island, des chercheurs ont cultivé des fragments de coraux particulièrement résistants sur des supports artificiels. Rapidement, les petits morceaux fixés à des cordes tendues sur des structures métalliques se sont transformés en imposants coraux. D'autres stations de culture de coraux vont être implantées en collaboration avec la James Cook University.

Les volontaires du monde entier peuvent soutenir l'ONG grâce au programme « Adopt a coral ». Pour 50 dollars, vous pouvez adopter un corail et faire une bonne action.

reefrestorationfoundation.org

Reef Restoration

Comme près de Fitzroy Island, sur une plate-forme de Quicksilver Cruises à Agincourt Reef, le projet scientifique « Reef Restoration Research Project » est en cours, en collaboration avec Reef Ecologic.

quicksilver-cruises.com/information/reef-restoration

Des coraux résistants à la chaleur

À l'Australian Institute of Marine Science de Townsville, le principal institut de recherche maritime d'Australie, des visites (gratuites) des labos de recherche de 2,5 h sont organisées entre avril et novembre (le vendredi à 9h30). À bord du simulateur marin « SeaSim », découvrez au plus près les conséquences du changement climatique sur le fragile écosystème. L'objectif du programme « Reef Restoration and Adaptation » : accroître la résistance des coraux face aux influences environnementales. www.aims.gov.au/docs/about/visiting/townsville.html

Pour représenter les citoyens de l'état fédéral australien, nous vous présentons 7 « Queenslanders » remarquables :

Des travailleurs passionnés

Je viens du Queensland



L'ancien policier fait découvrir « sa » Brisbane

C'est un mode de vie particulièrement décontracté qui a incité Rob Cochrane à revenir à Brisbane il y a 37 ans. Il n'est pas resté très longtemps à Sidney. « Brisbane est une ville sympathique et propre », déclare ce dynamique sexagénaire. « Ses habitants aiment bouger ». Rob a beaucoup à raconter. Il y a quelques années encore, il était policier. Il connaît donc sa ville mieux que personne. Aujourd'hui, c'est un « greeter », un guide bénévole de Brisbane. Une balade de 3 heures avec lui est le moyen le plus intéressant de découvrir la ville. Les visites gratuites offrent aux participants un aperçu très personnel de la métropole. Différents centres d'intérêt sont proposés au choix : art, culture, histoire et architecture. Rob aime emmener les touristes à Fortitude Valley. Ce quartier autrefois délaissé a été réhabilité ces dernières années et est désormais très animé.

» Plus d'infos sur Brisbane en p. 8.

Rob Cochrane



Gareth Phillips

L'expert de la Grande barrière


Les « Master Reef Guides » sont des experts dans leur domaine. Gareth Phillips, Reef Educator et biologiste marin, est l'un d'entre eux. Son lieu de travail : le centre « Reef Teach » de Cairns. Au cours d'une conférence de 2 heures, le charismatique Gareth partage avec les visiteurs ses connaissances de la Grande barrière de corail. Et ce, de manière captivante. Il y est avant tout question de l'avenir, qu'il envisage avec optimisme : « Si j'ai pu vaincre seul la maladie, l'immense récif ne devrait pas avoir de mal à se remettre sur pied », explique notre quadragénaire en référence au cancer auquel il a survécu. Ensuite, il dresse une comparaison très parlante entre les températures de l'eau et la température corporelle des humains : « Lorsque la température de l'eau dépasse de seulement 1° la valeur normale, les coraux sont affectés. C'est pareil pour les humains. Lorsque notre température corporelle monte, nous ne nous sentons pas bien. Lorsqu'elle redescend, nous allons mieux. »

» Plus d'infos en p. 51 et sur la page précédente

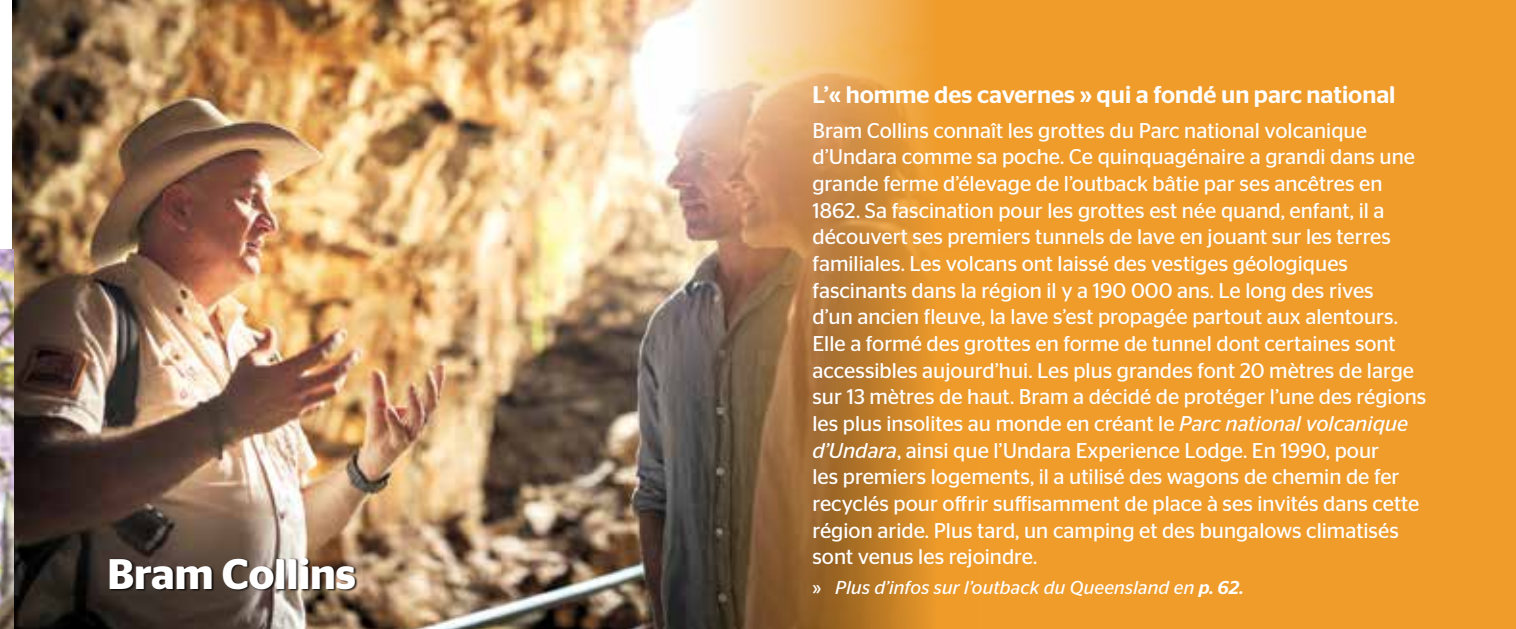
Un aborigène livre ses conseils de survie

Cet homme au prénom à consonnance hispanique est l'un des meilleurs guides aborigènes du nord tropical du Queensland. Il mène les touristes à travers la forêt de Daintree, l'une des plus anciennes forêts vierges au monde, pour leur montrer comment survivre dans la jungle, par exemple grâce au quinquina d'Australie, un arbre dont la sève soigne les douleurs et la fièvre. Ou grâce aux fourmis : « Twelve ants a day keep the doctor away » (12 fourmis chaque matin éloignent le médecin), annonce-t-il en se fourrant une fourmi verte dans la bouche. Ses invités peuvent également y goûter : elles ont un goût de citron et sont censées prévenir les rhumes. Juan connaît en outre de nombreux mythes fondateurs qu'il partage avec les touristes. Il les raconte aussi à ses 4 enfants avant de dormir, notamment celui du serpent qui a formé la gorge de Mossman.

» Plus d'infos sur la découverte des Aborigènes en p. 56.



Juan Walker



Bram Collins

Ranger photographe sur la plus grande île de sable au monde

Depuis 1995, Peter Meyer vit sur Fraser Island, la plus grande île de sable au monde. Cet Australien d'origine germanique y travaille comme photographe et comme ranger pour le Kingfisher Eco Resort. Peter manie habilement son 4x4 sur les pistes cahoteuses (sur Fraser Island, il n'a pas de routes bitumées) pour faire découvrir aux visiteurs la faune et la flore fascinantes de son île. Peter aime les dunes, et elles sont nombreuses sur Fraser Island. Un arrêt sur une dune s'impose lors d'une journée d'excursion : « Plus le sable est blanc, plus il est vieux », explique-t-il dans un mélange d'anglais et d'allemand. La plage du lac McKenzie est donc plus ancienne que le sable doré de la dune près du lac Wabby. Ici, Peter autorise ses hôtes à descendre du camion et leur montre le chemin qui franchit la dune. La progression est plus lente que prévue dans le sable meuble et les touristes ont besoin de plus que les 30 minutes suggérées par leur guide. Celui-ci les attend déjà près de son bus à 75-Mile-Beach derrière la dune avec un pique-nique.

» Plus d'infos sur Fraser Island en p. 28.



Peter Meyer



La prof de surf

Le surf est le sport national en Australie. Jeunes et moins jeunes, hommes et femmes, les Aussies adorent dompter les vagues. Rien d'étonnant : la météo et les conditions de glisse y sont idéales. Noosa, sur la Sunshine Coast, est l'un de ces paradis du surf. C'est là que vit Jennifer Pike. Âgée de 46 ans, elle a déjà passé de nombreuses années sur sa planche. Depuis 8 ans, Jen (son surnom) travaille également comme sauveteuse au Noosa Heads Surf Club et donne même des cours aux touristes. Les premiers essais se font sur la plage, avant de rejoindre l'eau : « Le surf, c'est vraiment ludique. Quand la vague arrive, on pagaie et on saute sur la planche. Les pieds bien ancrés, les genoux souples et le regard vers la plage », explique-t-elle. Les débuts sont malgré tout difficiles. La plupart des novices tombent tout de suite à l'eau. Il leur faut réessayer, encore et encore. Jusqu'à réussir. Peu de temps après, certains ont déjà pris le coup.

» Plus d'infos sur Noosa en p. 16.

Jennifer Pike

À la tête d'une ferme d'élevage

Le bébé kangourou Surfy, élevé au biberon, conquiert immédiatement le cœur des rares touristes qui visitent la Myella Farm, à 125 km de Rockhampton, la « capitale du bétail » australienne. Lyn Eather, originaire de la région, la dirige. Vêtue d'un chapeau de cowboy, de bottes, d'un jean délavé et d'une chemise à carreaux, elle s'exprime d'une voix forte en faisant de courtes phrases. D'un geste puissant, elle ouvre la grille du paddock, puis selle sa monture, se hisse sur le dos de l'animal et s'éloigne. Les touristes qui passent la nuit sur sa ferme peuvent l'accompagner dans ses sorties à travers le vaste bush, à la rencontre de nombreux bovins. Le clou du spectacle : les immenses arbres-bouteilles. Malgré sa solitude et les choses qui lui manquent ici (comme l'Internet haut débit), elle n'aimerait échanger sa place avec personne.

» Plus d'infos sur les séjours à la ferme en p. 37.



Lyn Eather

Brisbane, capitale du Queensland

Bienvenue dans la Sunshine City



Brisbane n'a pas à se cacher derrière Sydney et Melbourne. Avec ses 2,3 millions d'habitants, la capitale du Queensland est la troisième plus grande métropole d'Australie et elle continue à se développer. Ses sympathiques habitants la surnomment « Brissie ». Leur vie se déroule principalement à l'extérieur. Avec des températures agréables d'au moins 20 °C toute l'année, c'est compréhensible. Brisbane se découvre très facilement à pied ou à vélo. Ou depuis l'eau, sur la rivière du même nom. On profite également d'une belle vue sur la skyline en grimant, avec un guide, au sommet de Story Bridge. Autour de ce pont, dans le quartier entièrement réhabilité d'Howard

Smith Wharves, des restaurants, des bars, des cafés, des boutiques et une brasserie ont vu le jour.

C'est à South Bank (Streets Beach) qu'on trouve la seule plage d'Australie située en centre-ville. L'« Australia's New World City » séduit également les fans de culture et les amateurs d'art. Enfin, Brisbane est le paradis du shopping. À elle-seule, la zone piétonnière autour de Queen Street Mall propose plus de 700 boutiques. En dehors du CBD (Central Business District), il a beaucoup à découvrir, notamment les quartiers animés de Fortitude Valley, New Farm, West End et Paddington.



Eleven Rooftop Bar : Dinner & Drinks face à une vue de rêve



Howard Smith Wharves : un nouveau quartier tendance sous Story Bridge



Vue sur la skyline depuis la piscine de l'Emporium-Hotel



Découvrez Brisbane en mode sportif : à vélo, en SUP ou en kayak

Au plus près des koalas

Les visiteurs de Brisbane peuvent y découvrir la faune australienne : le Lone Pine Koala Sanctuary est le plus ancien et, avec plus de 130 animaux, le plus grand centre d'accueil pour koalas au monde. En plus de découvrir ces petites peluches, vous pourrez y admirer toute la faune du cinquième continent. Récemment, un centre de recherche scientifique consacré au marsupial australien préféré, le Brisbane Koala Science Institute, a même ouvert ses portes. Les touristes peuvent visiter le laboratoire de recherche et l'infirmerie afin d'observer les scientifiques en plein travail. Le parc se trouve à quelques kilomètres de la ville. La manière la plus agréable d'y accéder est par bateau (au départ du Cultural Centre Pontoon, juste devant la GoMA).

koala.net; mirimar.com



Jusqu'à 130 koalas vivent dans le Lone Pine Sanctuary

BONNES ADRESSES BRISBANE

HÉBERGEMENT

Emporium South Bank

Le très chic Emporium South Bank dispose de 143 chambres. Au 21^e étage, les hôtes peuvent profiter d'une grande piscine rooftop de 23 m et de la vue sur la skyline de Brisbane. Le restaurant se trouve au même étage ! Ses chambres sublimes disposent de leur propre cave à vin. emporiumhotels.com.au

Next Hotel Brisbane

Vous ne trouverez pas plus central : le Next Hotel se situe dans la zone piétonnière (Queen Street Mall). Ses 304 chambres offrent une vue sur la ville. Poolbar agréable et piscine élégante sur le toit-terrasse. nexthotels.com/next/brisbane

Oaks Festival Towers

À seulement 200 m de Queen Street Mall, ce gratte-ciel 4 étoiles propose de vastes appartements. oakshotelsresorts.com

The Calile Hotel

Un nouvel hôtel de luxe dans Fortitude Valley avec piscine extérieure (175 chambres). thecalilehotel.com

The Fantauzzo

Un nouvel hôtel 5* a ouvert juste derrière l'imposant Story Bridge dans Howard Smith Wharves. Le The Fantauzzo, un hôtel Art Collection, s'inspire du peintre australien Vincent

Fantauzzo. Au bord de la Brisbane River, il offre 166 suites et une piscine sur le toit. artserieshotels.com.au

The Westin

Cet hôtel 5* de 299 chambres récemment ouvert se situe sur Mary Street, à seulement 3 pâtés de maisons de Queen Street Mall. Immense centre de bien-être, yoga gratuit. Les « Run Concierges » accompagnent les coureurs en petits groupes. Le 1^{er} hôtel de Brisbane avec un poolbar. westinbrisbane.com

Tryp Fortitude Valley

Un hôtel 3,5* (65 chambres) situé dans le quartier animé de Fortitude Valley offrant une magnifique vue depuis son bar sur le toit ! trypbrisbane.com

Edward Lodge

Quelques chambres B&B dans un splendide bâtiment restauré des années 1930 à New Farm. edwardlodge.com.au

Number 12

Cette maison du Queensland de 1907 située dans le quartier de Hawthorne propose 4 chambres B&B. number12.com.au

One Thornbury Boutique B&B

Complexe de 7 chambres proche du centre à Spring Hill. Le petit-déjeuner est servi dans le jardin. onethornbury.com

ACTIVITÉS

Story Bridge Climb

Bridge Climb offre la plus belle vue sur la ville. Les grimpeurs atteignent le sommet du pont par paliers, toujours sécurisés par des mousquetons. Des descentes en rappel sont également proposées. storybridgeadventureclimb.com.au

Riverlife

Au programme : visites guidées en kayak, stand-up paddle et segway. Et même de l'escalade si vous le souhaitez. Vous pouvez y louer des kayaks, des vélos et des rollers. riverlife.com.au

Brisbane by Bicycle

Différents itinéraires offrent aux touristes la possibilité de découvrir la ville à vélo, accompagnés d'un guide qui partagera avec eux ses nombreuses connaissances. Possibilité de louer des vélos seuls. brisbanebybicycle.com.au

Bars sur les toits

L'Eleven Rooftop Bar sur Ann Street à Fortitude Valley (ouvert tous les jours sauf le lundi) et le Dandy's Rooftop Bar sur Melbourne Street dans South Brisbane (ouvert du jeudi au dimanche) sont les toits-terrasses d'hôtel les plus courts de Brisbane. elevenrooftopbar.com.au; thefox.com.au/dandys-rooftop

ÉVÉNEMENTS

JANVIER Brisbane International

Juste avant l'Open d'Australie, le 1^{er} tournoi du Grand Chelem de l'année, l'élite du tennis mondial se retrouve dans la capitale du Queensland. Pendant une semaine, hommes et femmes s'affrontent pour remporter les titres ATP et WTA. brisbaneinternational.com.au

MARS Curiosity

La science, la technologie et l'art reprennent vie dans la capitale du Queensland. Pendant les 20 jours de cet événement, vivez une aventure interactive qui stimule tous les sens. curiositybrisbane.com

MARS World Science Festival Brisbane

La capitale du Queensland accueille le plus grand festival scientifique au monde. La plupart des événements se déroulent à South Bank, le quartier culturel de Brisbane. worldsciencefestival.com.au

SEPTEMBRE Brisbane Festival

Ce festival de 3 semaines se déroule chaque année sur les rives de la Brisbane River. Au programme : musique, théâtre, cinéma, danse, cirque et présentation des différents cultures du sud du Queensland. brisbanefestival.com.au

INFORMATIONS

visitbrisbane.com.au

Plein les yeux sans rien dépenser : quelques attractions gratuites à Brisbane



Une piscine avec vue sur la skyline

Les South Bank Parklands se situent sur la rive sud de la Brisbane River. Vous y trouverez non seulement une petite forêt vierge et un temple de la paix népalais (vestige de l'Expo universelle de 1988), mais aussi la seule plage de sable urbaine d'Australie. Depuis Streets Beach, vous aurez une vue imprenable sur la skyline. Ce site surveillé par des maîtres-nageurs est ouvert de 6h00 à minuit. visitsouthbank.com.au

Circuit à travers la capitale du Queensland

Vous pouvez découvrir gratuitement la plupart des attractions de Brisbane en bus. Deux itinéraires au choix : les bus rouges City Loop partent de tous les arrêts rouges et conduisent les touristes jusqu'aux sites prisés, tels que le jardin botanique, le Queen Street Mall, la mairie, la gare centrale, Riverside et Eagle Street Pier. De 7h00 à 18h00, ils passent toutes les 10 min dans le sens des aiguilles d'une montre (Route 40) et inversement (Route 50).

Les bus Spring Hill Loop (Route 30) circulent du centre jusqu'au quartier de Spring Hill au nord de la ville (célèbre pour ses nombreuses maisons de style victorien). Les bus jaunes partent toutes les 10 min des arrêts jaunes, du lundi au vendredi, de 6h00 à 19h00.

translink.com.au

Balade en compagnie des habitants

À Brisbane, les touristes peuvent découvrir la ville avec des « locaux » grâce au programme Greeters. Ces visites gratuites offrent aux participants un aperçu personnel de la ville. Plusieurs centres d'intérêt sont proposés au choix : art et culture, histoire, architecture ou sortie en famille. Les visites se réservent à l'avance sur Internet ou directement auprès du Brisbane Visitor Information à Queen Street Mall, qui est le point de départ de ces balades de 2 à 4 heures à pied ou en transports en commun. Le nombre maximal de participants est de 6 personnes.

visitbrisbane.com.au/brisbane-greeters

Un petit tour au musée

Plus grande galerie d'art moderne d'Australie, la Queensland Art Gallery et la Gallery of Modern Art sont à Brisbane ce que le MoMA est à New-York. Les amateurs d'art peuvent y admirer plus de 17 000 œuvres historiques, modernes et contemporaines. La QAGOMA propose en outre des expositions temporaires présentant les œuvres d'artistes originaires d'Australie, d'Asie et de la région Pacifique, ainsi que d'autochtones australiens. Les deux institutions voisines sont situées dans le quartier culturel de South Bank et sont ouvertes tous les jours de 10h00 à 17h00.

qagoma.qld.gov.au

L'entrée au Queensland Museum à South Bank est également gratuite. Ce musée ouvert tous les jours de 9h30 à 17h00 propose de nombreuses expositions principalement axées sur l'histoire du Queensland.

qm.qld.gov.au

Ouvert tous les jours de 10h00 à 17h00, le Museum of Brisbane se consacre à la capitale du Queensland. Il est situé au 3^e étage du Brisbane City Hall. Toutes les 15 min, il est également possible de monter gratuitement à la Clock Tower (la plate-forme panoramique se situe à 64 m de haut).

museumofbrisbane.com.au

Une vue de rêve

Le point de vue de Mount Coot-tha, la « montagne locale » de Brisbane, offre un majestueux panorama sur la métropole aux 2 millions d'habitants et jusqu'à Moreton Bay. Ce mont de 287 m de haut se trouve à 7 kilomètres du centre-ville. Il est accessible en voiture, ainsi qu'avec la ligne de bus 471 (au départ d'Adelaide Street dans le centre). De nombreux chemins de randonnées et de VTT vous attendent tout autour de Mount Coot-tha. Un conseil : arrivez tôt le matin, car le lever de soleil sur Brisbane est particulièrement impressionnant. brisbanelookout.com



Gallery of Modern Art

Brisbane côté nature

Le site des City Botanic Gardens, l'un des plus anciens jardins botaniques d'Australie situé au nord de la Brisbane River, invite vraiment à la détente. Sur une superficie raisonnable d'environ 20 ha, il propose une grande variété de plantes et d'oiseaux australiens. En plus de vieux figuiers, vous pourrez y admirer des bambous et des palétuviers. Le parc est situé à 10 min de marche du centre commercial de Queen Street Mall.

Un deuxième jardin botanique se situe à 7 km dans le quartier de Toowong, au pied du Mount Coot-tha. Le Brisbane Botanic Gardens est 2,5 fois plus vaste que son homologue citadin et héberge de nombreuses plantes tropicales, fougères et cactées. Ne manquez pas le Japanese Garden, le Tropical Dome et le planétarium. Ce vaste site est ouvert tous les jours de 8h00 à 18h00 (17h00 entre avril et août).

En plus de l'entrée gratuite, les deux jardins botaniques proposent aussi des visites gratuites (du lundi au dimanche à 11h00 et 13h00).



City Hall : la visite de la Clock Tower est gratuite



Les Brisbane City Botanic Gardens jouxtent le centre-ville

Découvrir Brisbane en ferry

Envie de découvrir la ville depuis l'eau ? Embarquez sur un ferry rouge City Hopper (dont le logo est un kangourou) qui fait la navette sur la Brisbane River toutes les demi-heures, de 6h00 à minuit, 7 jours sur 7. Grâce au concept « Hop on + hop off » les passagers peuvent monter et descendre où ils le souhaitent. Les ferrys descendent et remontent la rivière pour desservir les deux rives. Les principaux arrêts sont les suivants : North Quay (City), South Bank 3 (South Brisbane), Maritime Museum (South Brisbane), Thornton Street (Kangaroo Point), Eagle Street Pier (City) et Sydney Street (New Farm).

brisbane.qld.gov.au/traffic-transport



Pour une journée ou plus : excursions au départ de Brisbane



Le ferry pour North Stradbroke Island part toutes les heures

« Straddie » : une île sauvage proche de la ville

Avec 38 km de long et jusqu'à 12 km de large, North Stradbroke Island, surnommée « Straddie », est la 2e plus grande île de sable au monde. Comme sur Fraser Island, tout pousse dans le sable. Grâce à ses routes bitumées, on peut s'y déplacer facilement en voiture, en particulier au nord de l'île. En revanche, pour se promener le long de la plage ou hors des routes, une Jeep est nécessaire.

L'aventure commence autour de la localité de Point Outlook, au nord-est de l'île : de magnifiques vues sur l'océan vous y attendent. Au bout de la route à Hadland Park débutent deux chemins de randonnée à couper le souffle, North- et

South-Gorge-Walk, qui se recoupent. Pour un aller complet, comptez environ une demi-heure. Il est cependant judicieux de prévoir plus de temps afin de s'arrêter pour observer les nombreux kangourous qui s'aventurent au bord du sentier. Vous verrez encore plus d'animaux pendant la saison des baleines à bosse de juin à novembre : ces géants des mers se montrent toutes les minutes ! Dauphins, dugongs, tortues et raies manta sont également visibles depuis ce joli chemin de randonnée. Avec un peu de chance, vous apercevrez un koala niché dans un eucalyptus. Cet adorable animal vit également ici, ce qui fait de Straddie un paradis pour la faune sauvage.



Kangourou sur le North-Gorge-Walk



Le North- and South-Gorge-Walk longe l'océan

En plus de ses nombreux chemins de sable, l'île propose plusieurs lacs d'eau douce (Brown Lake et Blue Lake) rapidement accessibles à pied. Les amateurs de surf et de sandboard trouveront sur Straddie des conditions idéales. Flat Rock, Boat Rock, Manta Ray Bommie et Shag Rock sont les spots préférés des plongeurs. On y trouve même un PADI Dive Centre.

L'île est une destination idéale pour une journée au départ de Brisbane. Pour loger sur place, vous trouverez votre bonheur à Point Lookout. Les car-ferries font la navette toutes les heures, de 7h00 à 18h00, entre Cleveland (à 30 min au sud de Brisbane) et Dunwich (à l'ouest de l'île). La traversée dure environ 45 min.

stradbrokeisland.com




Aborigènes dansant lors du Quandamooka Festival

À la rencontre des Aborigènes

North Stradbroke Island est la terre de la tribu Quandamooka. Les autochtones se considèrent comme les gardiens de Minjerribah (le nom aborigène de North Stradbroke Island). Lors de visites guidées et d'ateliers, les visiteurs peuvent marcher sur les traces des premiers habitants et écouter de passionnantes histoires sur leur vie.

Tous les ans, de juin à août, le festival Quandamooka se tient dans plusieurs lieux de l'île, autour de Brisbane dans les Redlands et à Moreton Bay. Parmi les 55 événements figurent notamment des spectacles de danse, des expos d'art indigène et des cours de tissage. De plus, les visiteurs peuvent y goûter au Bush Tucker, des repas concoctés à partir d'ingrédients glanés dans la Nature. quandamookafestival.com.au



Le camping d'Adler Rock propose des éco-tentes et des tentes de glamping



Les épaves de Moreton Island, un paradis pour les plongeurs

Autres îles près de Brisbane

Moreton Island : dauphins, quad et plongée au tuba près des épaves

Moreton Island, la 3e plus grande île de sable au monde, est particulièrement appréciée pour les sorties en 4x4 et en quad, ainsi que le sandboard sur ses dunes de 40 m. Il est également possible de visiter le phare de Cape Moreton à la pointe nord de l'île. Les amis des animaux pourront observer des dugongs lors d'une sortie en canot ou en kayak, et même nourrir les dauphins Tursiops qui vivent en liberté, sous la surveillance d'un ranger, au coucher du soleil. Les plongeurs profiteront de conditions sous-marines idéales autour de 15 épaves de bateaux. Les bancs de poissons colorés s'observent aussi en Sea Scooter. Ce propulseur en forme d'aspirateur se déplace aussi bien sur que sous l'eau.

Moreton Island fait partie des excursions à la journée les plus prisées. On trouve également un hôtel sur l'île : le *Tangalooma Island Resort*. Moreton Island est accessible en ferry plusieurs fois par jour au départ de Brisbane (75 min de traversée).

visitbrisbane.com.au/moreton-island

South Stradbroke Island

Au sud de Straddie, l'île de South Stradbroke Island s'étend sur 22 km de long et jusqu'à 2 km de large. Cette petite île est principalement composée de sable et de dunes. Une grande partie est recouverte de forêts subtropicales. Les plages au sud de l'île sont calmes et plates, celles situées à l'ouest offrent des conditions idéales aux surfeurs. South Stradbroke Island est accessible en ferry depuis Southport (près de Surfers Paradise).

destinationgoldcoast.com/places-to-see/south-stradbroke-island



Le Couran Cove Island Resort sur South Stradbroke Island



Skyline de Surfers Paradise : la vue est grandiose depuis le bâtiment le plus haut (Q1 Tower)

Gold Coast : 300 jours de soleil par an !

La bande littorale de Gold Coast, qui commence à environ 1 h de voiture au sud de Brisbane, est dominée par l'immense skyline des stations balnéaires prisées de Surfers Paradise et Broadbeach. Avec plus de 300 jours de soleil par an, elle offre des conditions optimales aux amateurs de plage et de surf. Le tramway « The G » rallie la côte aux centres-villes de Main Beach, Surfers Paradise et Broadbeach.

La région de Coolangatta plus au sud est un peu plus calme. Depuis Snapper Rocks, un éperon rocheux situé à la pointe la plus méridionale du Queensland, on peut voir la skyline, des kilomètres de plage et de nombreuses baleines à bosse pendant la saison.

destinationgoldcoast.com



Sauveteurs de la Gold Coast : leurs casquettes rouge et jaune, leurs shorts rouges et leurs vestes jaunes sont reconnaissables entre tous

Brisbane Hinterland

Le paradis des randonneurs

Green Mountains Section dans le Lamington National Park

Forêt vierge et cascades

Le trajet depuis Brisbane jusqu'au Tamborine National Park perché à 550 m d'altitude ne dure qu'une heure. De courts sentiers de randonnée mènent à diverses chutes d'eau, dont Curtis Falls. La Rainforest Skywalk offre des vues uniques sur la faune et la flore.

rainforestskywalk.com.au

Le Lamington National Park se situe 30 min plus loin en voiture. Montagnes hautes de 1 000 m, cascades bouillonnantes et forêt vierge mystique font toute la beauté du lieu. Conseil n° 1 : le O'Reilly's Tree Top Walk est un chemin de ponts suspendus de 800 m de long qui s'élève jusqu'à 30 m au-dessus de la canopée. Conseil n° 2 : une randonnée de plusieurs heures (en partie difficile) jusqu'aux chutes de Larapinta Falls hautes de 50 m dans le Lamington National Park (accessibles via le Westray's Grave & Christmas Creek Track). Il est possible de se baigner sous la cascade !

Le trajet de la Gold Coast jusqu'au Springbrook National Park à 1 000 m d'altitude dure trois quarts d'heure. De nombreux sentiers mènent à des cascades et des jeux d'eau à travers la forêt subtropicale (à voir : la chute de Purling Brook Falls haute de 106 m ainsi que le Natural Bridge).

Larapinta Falls dans le Lamington National Park

Randonnée sur le Scenic Rim Trail

La région de Scenic Rim est idéale pour découvrir la faune et la flore uniques de l'Australie. Vous aurez de bonnes chances d'apercevoir les deux seuls oiseaux-lyres d'Australie dans la forêt vierge ou les forêts d'eucalyptus humides. Kangourous, koalas et une grande variété d'oiseaux peuplent également la région. Les chemins de randonnée, parfois abrupts, sillonnent de magnifiques territoires. Partout, de splendides vues s'offrent à vous.

scenicrimtrail.com

Balancing Rock dans le Girraween National Park

Granite Belt : dégustation de vin sur une « étrange » route

Le délicieux vin australien est également produit dans le Queensland. La « Ceinture de granit » regroupe plus de 55 domaines viticoles. Sauvignon Blanc, Verdelho, Chardonnay, Merlot et Shiraz sont les cépages les plus appréciés, ainsi que des variétés plus sucrées comme le rosé, le moscato ou les vins liquoreux. Outre ces classiques australiens, sur la route des vins de « Strange Bird », les voyageurs peuvent goûter à d'autres cépages tels que le Viognier, le Mourvedre et le Tempranillo. Pour être classés comme « oiseaux rares », les cépages ne doivent pas représenter plus d'1 % de la production de vin australienne. Les principaux villages viticoles sont Stanthorpe et Ballandean. granitebeltwinecountry.com.au

BONNES ADRESSES ÎLES ET BRISBANE HINTERLAND, GOLD COAST

HÉBERGEMENT

North Stradbroke Island

Stradbroke Island B&B

Bed & Breakfast cosy avec vue sur mer et petit-déjeuner copieux. Hôtes très sympathiques. stradbrokebandb.com

Camping & Glamping

L'île propose plusieurs camping en bord de plage. À l'« Adder Rock Camping Ground » à l'entrée de Point Lookout, vous trouverez même des éco-tentes et des tentes de glamping équipées. minjerribahcamping.com.au

Gold Coast

Sirromet Wines

Les touristes peuvent séjourner à Sirromet, le plus grand domaine viticole du Queensland (à 30 min de voiture de Brisbane). Les tentes de glamping disposent de leur propre salle de bain. La retraite idéale pour les amateurs de vin après une bonne dégustation. sanctuarybysirromet.com

QT Gold Coast

Cet hôtel design 4* de 22 étages et 297 chambres se situe à Surfers Paradise. Belle vue depuis les étages supérieurs. qthotelsandresorts.com/gold-coast

Vibe Hotel

Cet hôtel 3,5* de 199 chambres se trouve au cœur de Surfers Paradise, à seulement 7 min de marche de la plage. vibehotels.com/hotel/gold-coast

Main Beach Tourist Park

Bon camping à Main Beach (au nord de Surfers Paradise). goldcoasttouristparks.com.au/mainbeach-parkhome

Brisbane Hinterland

Witches Falls Cottages

Ces 7 confortables cottages autonomes se situent à Tamborine Mountain, à environ 1 h de voiture de Brisbane. witchesfallscottages.com.au

Songbirds

Ce complexe cosy de North Tamborine comprend seulement 6 villas de luxe. Bon restaurant. songbirds.com.au

O'Reilly's Rainforest Retreat

Cette adorable maison est perchée à 1 000 m d'altitude dans le Lamington National Park, à environ 2 h de route de Brisbane. Faune et flore impressionnantes sur le pas de votre porte ! oreillys.com.au

Nightfall

Ce camp de 5 tentes de luxe vous attend au beau milieu de la forêt vierge de Lamington. nightfall.com.au

Ketchup's Bank Glamping

Site proposant seulement 2 tentes de glamping chic, dans l'arrière-pays de la Gold Coast (à 100 km de Brisbane). ketchupsbankglamping.com.au

Just Red Wines

2 « cabanes » indépendantes en plein cœur du vignoble de Ballandean. justred.com.au

Girraween Environmental Lodge

Agréable logement sur un site sublime près de la Granite Belt. girraweenlodge.com.au

Spicers Canopy Tents & Spicers Peak Lodge

Ces 2 logements de luxe sont de parfaits points de départ pour le Scenic Rim Trail. spicersretreats.com

ACTIVITÉS

Plate-forme panoramique vertigineuse

Au 77e étage de la Q1 Tower haute de 230 m, le SkyPoint Observation Deck vitré offre des vues grandioses sur Surfers Paradise, la côte et l'arrière-pays. L'observatoire est ouvert tous les jours de 7h00 à 20h00. Sécurisés par des mousquetons, les visiteurs peuvent grimper jusqu'à 270 m de haut via un escalier extérieur. Cette ascension de 90 min offre de l'adrénaline à l'état pur. skypoint.com.au

Wildlife Park

Une pause s'impose à Coolangatta dans le charmant Currumbin Wildlife Sanctuary. Vous pourrez y découvrir la faune australienne. Ouvert tous les jours de 8h00 à 17h00. currumbinsanctuary.com.au

Pièce de théâtre aborigène

« Spirits of the Red Sand » embarque les spectateurs dans un voyage au XIXe siècle. Cette pièce de théâtre de 2,5 h se déroule en Australie sous l'occupation britannique et raconte une histoire vraie. Les représentations sont données à Beenleigh, à environ 45 km du centre de la Gold Coast et 36 km du CBD de Brisbane. Plusieurs fois par semaine à 18h30. spiritsredsand.com

Bonne dégustation !

Excursions d'1/2 ou 1 j depuis Brisbane et la Gold Coast avec visite d'une distillerie, d'une brasserie et d'une fromagerie à Tamborine Mountain. thevinobus.com.au

Direction les îles

L'entreprise propose des excursions de plusieurs jours à Fraser Island (depuis Brisbane, la Gold Coast et la Sunshine Coast) et à Moreton Island (au départ de Brisbane et de la Gold Coast). sunsetsafaris.com.au

Un détour dans l'arrière-pays

Visite guidée de l'arrière-pays de la Gold Coast et de la Sunshine Coast. ecosafarisqueensland.com

ÉVÉNEMENTS

FÉVRIER Chinchilla Melon Festival

Chinchilla, la capitale australienne du melon, présente tous les 2 ans (années impaires) les meilleurs et les plus gros melons à l'occasion de son festival. Au cours des 4 jours de festivités, plus de 20 t sont dégustées, pulvérisées et détournées pour des concours, comme la « course au melon » ou le « lancer de melon ». Chinchilla se situe à 3,5 h de Brisbane, dans les terres. melonfest.com.au

Formations rocheuses dans le Girraween National Park

À 3 h de route (260 km) de Brisbane et à seulement 20 min de la région viticole s'étend le spectaculaire Girraween National Park avec ses étranges boulets de pierre et ses montagnes escarpées. Les Pyramides, le Château de pierre, le Sphinx, la Pierre de la Tortue ou le Chas de l'Aiguille constituent des sujets de photo idéaux. Les amateurs de randonnée en prendront plein les yeux.

southernqueenslandcountry.com.au

Dégustation de vin sur la Granite Belt

FÉVRIER/MARS Stanthorpe

Apple & Grape Harvest Festival

Tous les 2 ans à Stanthorpe, la récolte des pommes et les vendanges sont l'occasion de grandes festivités. Les visiteurs peuvent assister à un carnaval, une « Wine Fiesta », des marchés de rue et un feu d'artifice. Stanthorpe se situe à environ 3 h de voiture de Brisbane. appleandgrape.org

AVRIL Bleach* Festival

Ce festival propose des expositions, de la musique, du cinéma et du théâtre, un festival de rue, ainsi que des « soundlounges » sur la plage. Pendant 2 semaines le long de la Gold Coast, de nombreux événements, souvent gratuits, sont au programme. bleachfestival.com.au

MAI Opera in the Vineyard

L'événement est organisé en collaboration avec l'Opéra du Queensland dans un domaine viticole de Ballandean, au beau milieu de la Granite Belt. ballandeanestate.com

SEPTEMBRE

Swell Sculpture Festival

En septembre, la partie sud de la Gold Coast se transforme pendant 10 j en grande exposition d'art. Sur Currumbin Beach, plus de 50 sculptures de sable sont présentées. swellsculpture.com.au

SEPTEMBRE Tamborine

Mountain Scarecrow Festival

Dans les localités de Tamborine, North Tamborine et Tamborine Mountain, plus de 150 épouvantails costumés avec goût sont exposés le long de la route. discovertamborine.com.au/scarecrow-festival

SEPTEMBRE Toowoomba

Carnival of Flowers

Pendant 10 jours, Toowoomba se transforme en une impressionnante mer de fleurs. Les temps forts sont la parade de chars décorés de fleurs dans les rues de la ville, les splendides jardins et parcs et les concours d'art floral. tcof.com.au

Sunshine Coast

Tout un programme

Australia's Nature Coast

L'Australia's Nature Coast s'étire au nord de Brisbane. Elle comprend la mythique Sunshine Coast, la Fraser Coast principalement connue des amateurs de forêt, Fraser Island (la plus grande île de sable au monde) ainsi que Lady Elliot Island, l'île la plus au sud de la Grande barrière. australiasnaturecoast.com

Surf, plages et shopping chic

La bande littorale de 100 km de long commence à 1 heure de voiture au nord de Brisbane et s'étire entre Caloundra au sud et Rainbow Beach au nord. Elle compte de nombreuses criques et des plages de sable à perte de vue. Un grand choix de logements et de restaurants pour toutes les bourses vous y attend.

L'endroit le plus prisé est Noosa, le « Saint Tropez » australien. Il se situe à 2 bonnes heures de voiture (140 km) de Brisbane. Noosa désigne principalement Noosa Heads, le véritable « centre » avec l'esplanade d'Hastings Street (boutiques, cafés, restaurants, logements) et sa grande plage de sable animée. À proximité directe se trouvent le Noosa National Park et les Noosa Everglades (voir ci-contre).

Sur la Sunshine Coast, on peut prendre un cours de surf ou s'adonner à tous les sports aquatiques. L'observation des baleines et la plongée sont proposées à Mooloolaba, un village côtier émergent peu fréquenté encore considéré comme une destination secrète.

Noosa Heads Main Beach



Le surf est le sport n°1 en Australie



Crevettes fraîches à Mooloolaba

Safari en canoë et en barque dans les Everglades

Les Noosa Everglades se situent dans la partie sud du Great Sandy National Park. Contrairement à son célèbre homonyme de Floride, cet immense marécage de la Sunshine Coast n'héberge pas de crocodiles : il est parfaitement sûr et vaut assurément le détour. La nature préservée avec ses splendides voies navigables et sa riche faune (près de la moitié des espèces d'oiseaux australiennes vivent ici) fait partie de la réserve naturelle Noosa classée au patrimoine de l'UNESCO.

La région est uniquement accessible par bateau. Les vacanciers actifs amateurs de canoë peuvent remonter la rivière à travers des paysages intacts et la forêt subtropicale, sur des eaux miroitantes. Ils ont le choix entre des sorties guidées ou non accompagnées d'une demi-journée, d'une journée ou de

plusieurs jours, l'équipement de camping étant fourni. Le point de départ est la petite localité de Boreen Point (à 28 km de Noosa Heads) sur le majestueux lac Cootharaba.

kanukapersaustralia.com

La Wilderness Eco Cruise est une excursion d'une demi-journée en bateau qui mène jusqu'à Harry's Hut et offre la possibilité de faire de brèves promenades dans la nature. Elle part du campement Habitat Noosa près du lac Cootharaba (à 30 km au nord de Noosa Heads). *Habitat Noosa* est un écosite de glamping composé de tentes tout équipées avec salle de bain, de tentes permanentes plus simples et d'emplacements pour camping-cars. Le prestataire peut venir chercher à leur hôtel de Noosa les touristes souhaitant faire un tour dans les Everglades.

habitatnoosa.com.au



En canoë dans les Noosa Everglades



SUP au Lake Cootharaba, Noosa Everglades



Le Coastal Track dans le Noosa National Park longe l'eau en permanence

Flânerie sur les marchés

Tous les jours ou presque, un marché proposant des produits frais et de l'artisanat a lieu quelque part sur la Sunshine Coast ou dans l'arrière-pays. L'un des plus connus est celui d'Eumundi : ses nombreux étals colorés accueillent la foule des visiteurs chaque mercredi (de 8h00 à 13h30) et chaque samedi (de 7h00 à 14h00).

Quelques suggestions :

- » Nambour Village Square Market (jeu)
- » Nights on Ocean (Maroochydore, 2e ven/mois)
- » Dagon Growers Market (Mary Valley, sam)
- » Gympie Southside Markets (2e + 4e dim/mois)
- » Noosa Farmers Market (dim)
- » Caloundra Street Fair (dim)



Les Eumundi Markets vous attendent le mercredi et le samedi

Promenade sur Cooloola Great Walk

Long de 102 km, le chemin de randonnée du Great Sandy National Park relie Tewantin (près de Noosa) à Rainbow Beach et Inskip Point (au sud de Fraser Island). Il traverse la forêt vierge et des forêts d'eucalyptus, franchit des dunes et longe même directement la côte. Plusieurs petites aires équipées de toilettes et de tables de pique-nique jalonnent le parcours. Pour parcourir l'intégralité de Cooloola Great Walk, comptez 5 jours complets.

La partie entre Rainbow Beach et Lake Poona (7 km de long) est particulièrement prisée. Le lac d'eau douce bordé de sable blanc invite à la baignade et à la détente. parks.des.qld.gov.au/parks/cooloola/pdf/visitorguide-cooloola.pdf

Noosa National Park : la plus belle balade côtière d'Australie

Inutile de partir des jours entiers : les randonnées plus courtes offrent aussi de nombreux moments d'émerveillement. Visitez impérativement le Noosa National Park avec son « Coastal Track », un spectaculaire chemin côtier de 2,7 km de long menant jusqu'à Hell's Gates. Même la moitié du chemin en vaut la peine : le sentier longe en permanence la mer jusqu'à de splendides criques offrant des vues uniques sur l'océan. Avec un peu de chance, vous verrez même des koalas en liberté. Le chemin commence sur le parking à l'entrée du parc national.

Si le petit parking est plein, vous pouvez laisser votre véhicule à Noosa au bout d'Hastings Street et parcourir le sentier forestier d'un kilomètre qui longe la mer jusqu'au parc national. Même ce sentier est fabuleux !

Vous pouvez emprunter tous les chemins de randonnée seul sans souci. Ceux qui souhaitent en savoir plus sur la faune et la flore peuvent se faire accompagner d'un ranger. tropicaltreks.com.au

BONNES ADRESSES SUNSHINE COAST

HÉBERGEMENT

Mantra French Quarter, Noosa

Un hôtel 4* apprécié offrant des appartements spacieux (119 chambres) au bout d'Hastings Street. mantrafrenchquarter.com.au

Noosa Blue Resort

À 500 m d'Hastings Street, cet établissement 4* de 65 chambres est perché sur une colline. noosablue.com.au

Noosa Crest Resort

Cet établissement 3,5* de 35 appartements situé sur Noosa Hill offre une vue imprenable sur la ville et l'océan. Il est desservi par un chemin piétonnier privé. noosacrest.com.au

Noosa Lakes Resort

Cet hôtel 3* de 188 appartements apprécié des touristes se situe au bord du lac Doonella un peu en dehors de Noosa. noosalakesresort.com.au

Noosa Residences

Petit Boutique Resort de seulement 23 villas. Grandes chambres avec vue sur le jardin ou la mer. À seulement 3 minutes de marche d'Hastings Street et de la plage. noosaresidences.com

Peppers Noosa Resort & Villas

Cet appart-hôtel haut de gamme de 198 chambres vous attend à 500 mètres de la plage. peppers.com.au/noosa

Seahaven Noosa

Cet hôtel de 68 appartements indépendants donne également sur Hastings Street, mais directement sur la plage. seahavennoosa.com.au

Sofitel Noosa Pacific Resort

Cette résidence située dans le centre sur Hastings Street compte 175 chambres spacieuses. sofitelnoosapacificresort.com.au

The Sebel Noosa

Cet hôtel 4,5* de 84 chambres se situe également sur Hastings Street. thesebel.com/queensland/the-sebel-noosa

Alaya Verde

Petit Bed & Breakfast de luxe dans Noosa Hinterland, à 22 km d'Hastings Street. noosanatureluxurybandb.com

Eumarella Shores

Noosa Lake Retreat

Ce petit logement indépendant se situe au bord du lac Weyba, entre Noosa et Peregrine Beach. eumarellashores.com.au

The Retreat Beach Houses

Ces élégants appartements indépendants vous attendent sur Peregrine Beach, au sud de Noosa. theretreat.com.au

Horizons at Peregrine

Petit hôtel proposant de vastes appartements indépendants sur Peregrine Beach entre Noosa et Coolool. Il donne sur une route calme face à la plage. horizons-peregrine.com.au

The Point

Appartements chics avec vue sur mer à Coolool. Une seule rue sépare l'établissement de la plage. thepointcoolool.com.au

Oaks Seaforth Resort

Ces appartements à Alexandra Headland offrent une vue sur mer. oakshotels.com/en/oaks-seaforth-resort

Oceans Mooloolaba

L'un des meilleurs établissements de Mooloolaba. Toutes les chambres de ce boutique-hôtel ont vue sur mer. oceansmooloolaba.com.au

Mantra Mooloolaba Beach

Appart-hôtel prisé situé sur l'esplanade. mantramooloolababeach.com.au

Rumba Beach Resort

Appart-hôtel chic à Caloundra. rumbaresort.com.au

Emplacements de camping directement sur la plage Conseils pour les fans de camping :

le *Coolool Beach Holiday Park*, le *Maroochydore Beach Holiday Park* et le *Dicky Beach Family Holiday Park* (à Caloundra) donnent sur la plage. sunshinecoastholidayparks.com.au

Le *Noosa North Shore Beach Campground* et le *Boreen Caravan Park* proposent des emplacements au bord de l'eau. noosaholidayparks.com.au

ACTIVITÉS

Eco Cruise

Découvrez Noosa depuis l'eau. Le long des canaux, les villas de luxe se succèdent. Une croisière au coucher du soleil est proposée. noosaferry.com

Noosa côté sport

Vous pouvez louer une planche de SUP ou prendre un cours. Location de kayaks et barques possible. noosastanduppaddle.com.au; econooosa.com.au

Apprenez à surfer

De nombreux cours de surf sont proposés sur la Sunshine Coast. Un cours pour débutant dure environ 1,5 heure. gorideawave.com.au (Noosa); coolumsurfschool.com.au (Coolool); xlsurf.com.au (Alexandra Headland + Mooloolaba); caloundrasurfschool.com.au (Caloundra)

Décollez en hydravion

Circuits côtiers et au-dessus de l'arrière-pays au départ de Maroochydore. Décollage et atterrissage sur la Maroochy River. paradiseseaplanes.com.au

Observez les baleines

Depuis peu, on peut observer les baleines au départ de Noosa. 2 prestataires disposent de petits bateaux (max. 12 et 18 passagers). noosawave.com.au (possibilité de nager avec les baleines) oceanrider.com.au

Vous pouvez aussi observer les baleines et nager avec elles au départ de Mooloolaba. whaleone.com.au

Plongée sur épave : HMAS Brisbane

Ce contre-torpilleur de 133 m de long a été coulé en 2005 pour offrir un récif artificiel aux plongeurs sur la Sunshine Coast. L'épave est ouverte à divers endroits pour permettre une sortie à tout moment. Le HMAS Brisbane est l'une des épaves les plus accessibles au monde. Il est peuplé de raies mobula et raies-aigles, de tortues, de bancs de sérioles, de pieuvres et de mérous géants. L'épave git par 27 m de fond, le pont se situe entre 15 et 18 m de profondeur. Sorties quotidiennes au départ de Mooloolaba (Sunshine Coast). sunreef.com.au; scubaworld.com.au

Caloundra Jetski

Location ou sortie accompagnée dans Pumicestone Passage. caloundrajetski.com.au

Kitesurf

Des cours de kitesurf sont proposés à Caloundra. Ceux qui maîtrisent ce sport riche en adrénaline peuvent louer du matériel. kitethrills.com

Fraser Island

Excursions d'un jour ou plus au départ de Noosa et d'autres lieux le long de la Sunshine Coast. sunsetsafaris.com.au; sunrover.com.au; fraserislandadventuretours.com.au; thediscoverygroup.com.au

ÉVÈNEMENTS

JANVIER Ginger Flower and Food Festival

Gourmets, passionnés de jardin et de médecine se retrouvent pour la floraison du gingembre à Yandina sur la Sunshine Coast ! Au programme : show cooking, dégustations et ateliers. gingerfactory.com.au

MARS Noosa Festival of Surfing

En mars, l'élite du surf se rassemble sur la Sunshine Coast. Seuls ou en équipes, professionnels et amateurs font alors montre de leurs talents. Le soir, place à un festival de cinéma et de musique. noosafestivalofsurfing.com

MAI Noosa Food & Wine

Pendant 2 jours, régalez-vous auprès de chefs cuisiniers et de viticulteurs ou essayez-vous à la cuisine sous la direction de professionnels. noosafoodandwine.com.au

AOÛT The Curated Plate

Un nouveau venu passionnant sur la scène gastronomique : ce festival culinaire de 4 jours sur la Sunshine Coast réunit des chefs venus de toute l'Australie et met à l'honneur la diversité de la cuisine régionale. thecuratedplate.com.au

DÉCEMBRE Woodford Folk Festival

Ce festival annuel de 6 jours présente plus de 2 000 artistes et 400 événements (concerts, ateliers d'art, festival de cinéma, cabaret, etc.). Il se tient en toute fin d'année en pleine forêt, à une heure de Brisbane. woodfordfolkfestival.com

INFORMATIONS

australiasnaturecoast.com; visitsunshinecoast.com; visitnoosa.com.au



Noosa Festival of Surfing

Sunshine Coast Hinterland

Remarquable et savoureux

Vue sur les Glass House Mountains depuis le Wild Horse Mountain Lookout

L'arrière-pays vallonné de la Sunshine Coast propose un mélange de petits villages pittoresques tels que Maleny et Montville, de nature à profusion et d'expériences culinaires variées.

Les fabuleux cônes volcaniques des Glass House Mountains

L'impressionnant décor des Glass House Mountains (à seulement 25 min de la côte) constitue un sujet de photo apprécié et un objectif pour les grimpeurs. Il regroupe une douzaine de cônes volcaniques abrupts que les Aborigènes considéraient comme sacrés. Plusieurs de ces montagnes peuvent être escaladées par les amateurs de randonnée. Différents niveaux de difficulté vous attendent, de la balade tranquille jusqu'au sommet de Mount Ngungun en passant par les falaises les plus difficiles pour profiter de la vue depuis Mount Tibrogargan. Avec ses 556 m d'altitude, Mount Beerwah est le point culminant de ces montagnes volcaniques.

Points de vue et forêt vierge

Le Wild Horse Mountain Lookout sur Bruce Highway et le Mountain View Café dans la Mary Cairncross Scenic Reserve à Maleny offrent une splendide vue sur les majestueuses falaises environnantes. Une fois sur place, profitez de l'occasion pour faire une promenade dans la forêt

subtropicale. Une faune et une flore riches et variées typiquement australiennes vous y attendent : sur 2 km de chemins bien entretenus, les visiteurs peuvent admirer d'immenses arbres séculaires et fougères, des eucalyptus et des papillons multicolores. Avec un peu de chance, vous apercevrez un thylogale (wallaby pademelon), un petit cousin du kangourou.

Des cascades à foison

Les cascades sont l'atout le plus séduisant de Sunshine Coast Hinterland. 3 conseils :

- » Randonnez jusqu'aux Kondalilla Falls hautes de 90 m en suivant les 4,7 km du Kondalilla Falls Circuit, une boucle en partie exigeante d'une heure trente.
- » Une baignade dans les bassins naturels sous les cascades dans le Buderim Forest Park s'impose, à une demi-heure de marche (aller simple) du parking.
- » Pour atteindre les Mapleton Falls (120 m de haut) dans le parc national du même nom, deux chemins au choix : le Lookout Walk (à 50 m du parking) ou le Wompoo Circuit Walk (1,3 km aller-retour). Ce parc national fait partie de la Sunshine Coast Hinterland Great Walk (un randonnée long de 58 km).



Shopping à Montville



Le Wildlife Hospital de l'Australia Zoo



Arbres géants dans la Mary Cairncross Scenic Reserve



Credit photo : Ben Hackett/Visit Sunshine Coast

Les Kondalilla Falls hautes de 90 m sont accessibles via un chemin de randonnée de 4,7 km

BONNES ADRESSES SUNSHINE COAST HINTERLAND

HÉBERGEMENT

Glasshouse Mountains Ecolodge
À 15 min de voiture d'Australia Zoo, ce confortable établissement propose 11 logements totalement différents (dont une église réformée et 2 wagons de chemin de fer). glasshouseecolodge.com

Glass on Glasshouse
Ses 3 cottages indépendants avec terrasse au design moderne offrent une vue de rêve sur les Glasshouse Mountains. À 20 minutes de voiture d'Australia Zoo. glassonglasshouse.com.au

Narrows Escape Rainforest Retreat
6 pavillons confortables et douillettes au milieu de la forêt vierge près de Montville. narrowsescape.com.au

Spicers Tamarind Retreat
Ce luxueux établissement de seulement 12 chambres se situe à Maleny. Une école de cuisine lui est rattachée. spicersgroup.com.au/property/spicers-tamarind-retreat

ACTIVITÉS

Mary Cairncross Scenic Reserve
Le Rainforest Discovery Centre à Maleny est ouvert tous les jours de 9h00 à 16h30. Le Forest Walking Track est accessible tous les jours de 7h00 à 18h00. mary-cairncross.com.au

Maleny Botanic Gardens
Jardin joliment agencé avec vue imprenable sur les Glasshouse Mountains. Les visiteurs peuvent se photographier avec des oiseaux colorés sur l'épaule. Tous les jours de 9h00 à 16h30. malenybotanicgardens.com.au

Tree Top Challenge
Situé à Nambour, ce nouveau parc de tyroliennes propose 12 parcours différents jusqu'à 25 m de hauteur. treetopchallenge.com.au/sunshine-coast-adventure

Australia Zoo

En plus de câliner les koalas, les visiteurs peuvent découvrir la vaste faune du cinquième continent dans ce zoo rendu célèbre par l'émission télévisée « Crocodile Hunter ». Vous pourrez également nourrir les kangourous dans un vaste enclos.

Le Wildlife Hospital attendant accueille les animaux malades, blessés ou orphelins, les remet sur pieds et les relâche si possible dans la nature. Les visiteurs peuvent assister aux soins prodigués dans l'infirmerie. australiazoo.com.au



Glasshouse Mountains Ecolodge : passez la nuit dans un wagon de chemin de fer

Pour des vacances indépendantes

La route des délices

La Sunshine Coast propose aux gourmets un parcours interactif. Le guide culinaire en ligne compile plus de 400 producteurs et distributeurs de la région et présente les différentes spécialités culinaires de la Sunshine Coast et de l'arrière-pays. Ainsi, les voyageurs peuvent composer leur itinéraire en fonction de leurs goûts. Le Food Trail présente les restaurants, écoles de cuisine, fermes bio, vergers (la région est célèbre pour ses immenses plantations d'ananas et de fraises), fromageries, vignobles, événements culinaires et marchés d'exception. seqfoodtrails.com.au/sunshine-coast

La route de l'art

Galleries d'art, ateliers photo et bijouteries : grâce au Sunshine Coast Art Gallery Trail, les touristes peuvent découvrir des œuvres d'art et des bijoux australiens. sunshinecoastartgallerytrail.com.au

Des vignobles cachés

La Sunshine Coast subtropicale est une destination prisée des amateurs de vin : dans l'arrière-pays vallonné, autour de Montville et Maleny, plusieurs vignobles produisent un nectar noble et invitent à la dégustation. Les blancs classiques sont le Pinot Gris, le Verdelho et le Chardonnay. De délicieux rouges tels que le Merlot, le Cabernet Sauvignon, le Trepiano et le Shiraz sont également proposés. Une visite de Flame Hill Vineyard vaut le détour rien que pour le cadre : la vue sur la mer est sublime ! Il est possible de passer la nuit sur le domaine.

flamehill.com.au;
settlersrise.com.au;
masonwines.com.au



Great Beach Drive Les pieds dans le sable

En empruntant le Great Beach Drive sur la Sunshine Coast, les touristes peuvent rallier la plus grande île de sable au monde. Le trajet se fait uniquement sur le sable et toujours le long de la plage, sur 200 km. Le chemin de sable entre Noosa, Rainbow Beach et Fraser Island n'est accessible qu'en véhicule tout-terrain et parfois seulement à marée basse. Il offre une alternative pittoresque à la Bruce Highway qui sillonne l'intérieur des terres. Les conducteurs novices ne doivent emprunter Great Beach Drive qu'en compagnie d'un guide (au départ de Noosa ou Rainbow Beach).

greatbeachdrive4wdtours.com

Noosa, Rainbow Beach et Fraser Island

L'itinéraire : Noosa North Shore est le point de départ de la route. Le Great Sandy National Park (comprenant le plus grand système de dunes de sable au monde) débute ici par une bande de sable de 80 km entre Noosa et Rainbow Beach. Parmi les temps forts, le Red Canyon, un alignement unique de roches dont la couleur rouge s'est formée pendant des centaines de milliers d'années par oxydation du fer qu'elles contiennent. Aux Coloured Sands, il est possible d'admirer d'immenses dunes de sable et de splendides falaises de sable coloré (de 74 nuances différentes paraît-il). Entre ces deux merveilles naturelles, le promontoire de Double Island Point s'avance dans la mer avec son phare construit

en 1884. Depuis son sommet, les touristes ont une vue panoramique remarquable sur la côte et de nombreuses espèces marines. Avec un peu de chance, vous apercevrez baleines, dauphins, tortues et raies.

Carlo Sand Blow est une autre destination secrète. Il s'agit d'une immense dune de sable de 15 ha sur laquelle les touristes peuvent courir et admirer la vue sur la mer et Rainbow Beach. L'endroit idéal pour un lever ou un coucher de soleil ! Ce paysage de sable qui s'étire jusqu'à la mer est accessible via un petit chemin (600 m environ) depuis le parking de Carlo.

Inskip Point se trouve à 11 km au nord de Rainbow Beach. Les carferrys pour Fraser Island desservent le lieu. Sur 75-Mile-Beach, le trajet le long de la plage se poursuit à perte de vue. L'île de sable fait 123 km de long.



« Autoroute » de sable : parcourez 200 km sans jamais quitter la plage sur le Great Beach Drive



La dune de Carlo Sand Blow est facilement accessible depuis Rainbow Beach

Conseil d'initié

Rainbow Beach

La petite localité de Rainbow Beach se situe sur la route entre Noosa et Fraser Island. Elle est encore peu connue des touristes ! Outre l'immense dune de sable de Carlo Sand Blow, c'est son emplacement qui vaut le détour. Inskip Point se situe juste à côté. La pointe sud de Fraser Island est accessible en ferry en 15 min (à titre de comparaison, la traversée en ferry entre Hervey Bay/River Heads et Kingfisher Bay Resort dure environ 50 min).

Admirez les 74 nuances de sable des Coloured Sands sur Great Beach Drive



Sortie en kayak devant le phare de Double Island Point

Des dauphins à bosse peu craintifs à Tin Can Bay



BONNES ADRESSES RAINBOW BEACH

HÉBERGEMENT

Plantation Resort

Ce complexe d'appartements indépendants se situe en plein centre de Rainbow Beach.

plantationresortatrainbow.com.au

Rainbow Ocean Palms Resort

Vastes appartements modernes dans un décor de rêve avec vue imprenable à environ 1 km du centre et de la plage. Au plus près de la dune de Carlo Sand Blow (à 10 min de marche).

rainbowoceanpalms.com.au

Rainbow Sands

Cette résidence bon marché proposant chambres de motel et appartements est distante de la plage de 500 m.

rainbowsands.com.au

Pippies Beachhouse

Cette auberge pour routards est située en pleine ville. Elle propose des chambres doubles et multiples.

pippiesbeachhouse.com.au

Ultimate Camping

Des tentes installées sur la plage de Rainbow Beach offrent un nouveau style d'hébergement en pleine nature. BBQ et petit-déjeuner y sont proposés.

rainbowbeachultimatecamping.com

Campings

Le *Rainbow Beach Holiday Park* à l'entrée de Great Sandy Strait est l'endroit idéal pour les camping-caristes. Ce camping se situe à 3 km du centre de Rainbow Beach.

rainbowbeachholidaypark.com.au

Le *Kingfisher Caravan Park* de Tin Can Bay est distant d'1 km du Barnacles Dolphin Centre et le *Tin Can Bay Tourist Park*, de 3 km. Ils proposent des emplacements pour camping-cars et des bungalows.

kingfishercaravanpark.com.au;

tincanbaytouristpark.com.au

ACTIVITÉS

Dauphins à Tin Can Bay

Dans la petite localité de Tin Can Bay à 34 km de Rainbow Beach, des dauphins à bosse sauvages s'approchent chaque matin de la plage. Sous la surveillance de rangers, les visiteurs peuvent nourrir jusqu'à 9 animaux avec du poisson (RDV à 8h00). Le centre ouvre dès 7h00.

barnaclesdolphins.com.au

Kayak, kitesurf et surf

Une sortie en kayak de 3 h permet de côtoyer les dauphins, les tortues et les raies manta. Les touristes peuvent réserver des SUP et des heures de kitesurf. Sans oublier des cours de surf : Double Island Point propose la vague pour débutants la plus longue et la plus sûre du pays. Longue de 100 à 300 m, elle se brise sur la plage. Des conditions idéales pour les novices !

epicoceanadventures.com.au

En selle

Balades à cheval sur Rainbow Beach

rbhr.com.au

Plongée à Wolf Rock

Le spot idéal pour les amateurs de gros poissons. À Wolf Rock, 4 pics volcaniques émergent de 36 m de fond dans la zone protégée du Great Sandy Marine Park, offrant une vue inoubliable. C'est l'une des zones de reproduction peu connues du requin-taureau menacé d'extinction. Les raies-aigles, les raies manta et les baleines la fréquentent aussi. On y voit également des carangues et d'immenses bancs de barracudas. Des sorties quotidiennes sont proposées depuis Rainbow Beach.

wolfrockdive.com.au

Vois panoramiques

Vois au-dessus de Rainbow Beach, Carlo Sand Blow, Tin Can Bay et la péninsule d'Inskip. Les passagers peuvent observer des dugongs (lamantins) depuis les airs.

rainbowbeachhelicopters.com.au

Parapente

Sauts en parapente (également en tandem) depuis Carlo Sand Blow

paraglidingrainbow.com

Location de 4x4

Louez un 4x4 pour explorer Great Beach Drive.

adventurecentre.com.au;

rainbowbeach4x4hire.com.au;

fraserisland4x4.com.au

Fraser Island

Des excursions d'1 ou 2 jours sur la grande île de sable sont proposées au départ de Rainbow Beach.

fraserexplorertours.com.au;

fraserislandadventuretours.com.au

INFORMATIONS

visitygmpieregion.com.au

Hervey Bay sur la Fraser Coast

Le lieu idéal pour observer les baleines



Les baleines à bosse curieuses frolent les bateaux

Les visiteurs de la ville d'Hervey Bay (40 000 hab.) sur la Fraser Coast à 300 km au nord de Brisbane ont souvent 2 objectifs : arpenter la plus grande île de sable au monde et observer les baleines.

Saison de juin à novembre

La « Capitale australienne de l'observation des baleines » mérite son surnom : entre fin juin et début novembre, des sorties d'1/2 journée en bateau permettent d'admirer les majestueuses baleines à bosse à coup sûr. En effet, des milliers de baleines à bosse venues de l'Antarctique rejoignent les eaux plus chaudes de la Fraser Coast où les femelles mettent bas. Souvent, ces géants des mers nagent tout près des bateaux, si près même qu'on peut presque les toucher.

Fonds marins et chant des baleines

Sur les bateaux touristiques, on peut observer les animaux depuis plusieurs niveaux : pont supérieur, plateforme au niveau de l'eau et fond vitré sur la coque. Le chant des baleines est souvent diffusé à bord à l'aide d'un microphone sous-marin.

Les sorties Whale Watching d'1/2 j partent d'Hervey Bay (Great Sandy Straits Marina Urangan) et du quai de Kingfisher Bay Resort (Fraser Island). Divers prestataires proposent des croisières pour admirer coucher du soleil, dauphins et dugongs.

tasmanventure.com.au;
bluedolphintours.com.au;
freedomwhalewatch.com.au;
whalesong.com.au;
spiritofherveybay.com

À l'eau : nagez avec les baleines

Les touristes peuvent également admirer les baleines sous un angle différent : depuis l'eau ! La sortie « Swim with Whales » très encadrée se déroule comme suit : dès qu'une baleine est en vue, le moteur du bateau est coupé à 100 m de distance. Les participants (12 au maximum) se mettent alors à l'eau avec leur tuba. Pendant qu'ils se tiennent à une corde attachée au bateau, les baleines peuvent s'approcher aussi près qu'elles le veulent. Cette excursion qui donne la chair de poule coûte 115 euros min., équipement inclus.

herveybaywhalewatch.com.au;
whaleswimshurveybay.com.au;
pacificwhale.com.au (axé sur la recherche)

En savoir plus sur les baleines au centre touristique

Au Fraser Coast Discovery Sphere, un centre touristique interactif équipé de nombreux écrans, il est question des baleines à bosse, ainsi que de la faune et de la flore de la Fraser Coast. On y apprend par exemple que le chant des baleines à bosse est différent chaque année et qu'on peut les reconnaître à l'aide de leurs nageoires caudales. Le centre d'Hervey Bay est ouvert tous les jours de 10h00 à 16h00. ourfrasercoast.com.au/discovery-sphere



Depuis le bateau, les touristes peuvent observer ces géants des mers pouvant atteindre 15 m ...



... ou s'en approcher encore plus grâce à « Swim with Whales »



Sujet de photo parfait pour un Whale Watcher



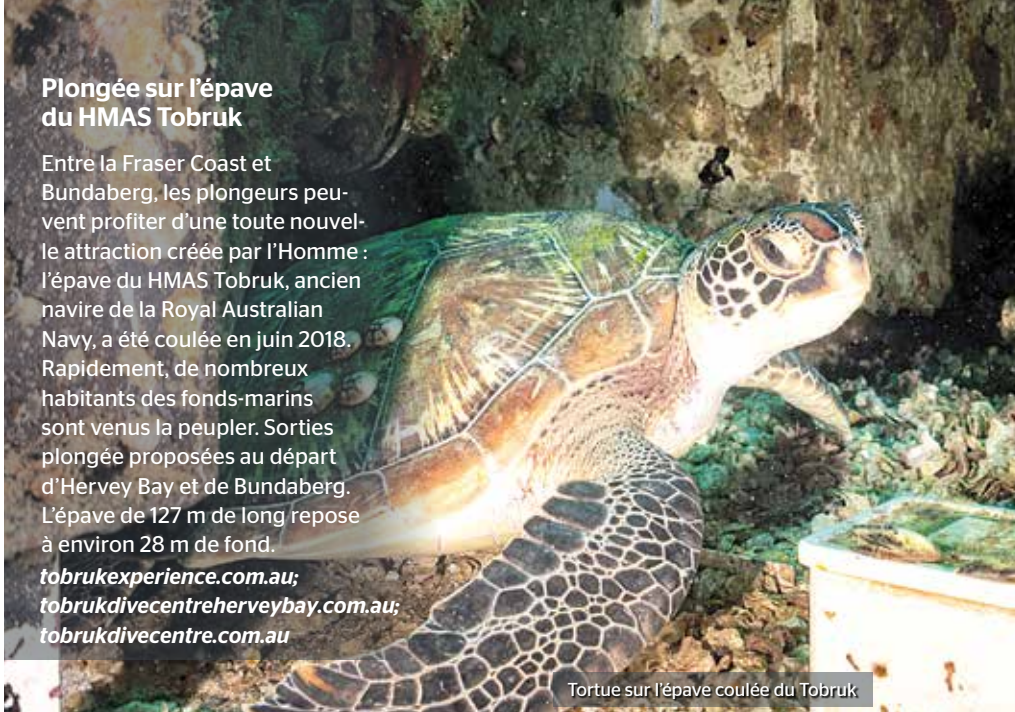
Un joueur de didgeridoo lors du « Milbi Sunset Tour »

Excursions en bateau à fond de verre

Au cours des 4 h du « Turtle Discovery », vous pourrez observer dauphins, vaches de mer et tortues. La particularité de cette excursion : votre guide est un descendant direct de la tribu Butchulla, les gardiens ancestraux de cette terre. Votre guide aborigène partagera ses connaissances de la pêche, de la chasse et de la cueillette et vous contera l'histoire de ses aïeux. Avec le « Milbi Sunset Tour » (1,5 h), les touristes découvrent plus en détail la culture des premiers habitants de l'Australie. Ces excursions se font à bord d'un bateau à fond de verre de 12 m de long, au départ de la Great Sandy Straits Marina à Hervey Bay. herveybayecomarinetours.com.au

Plongée sur l'épave du HMAS Tobruk

Entre la Fraser Coast et Bundaberg, les plongeurs peuvent profiter d'une toute nouvelle attraction créée par l'Homme : l'épave du HMAS Tobruk, ancien navire de la Royal Australian Navy, a été coulée en juin 2018. Rapidement, de nombreux habitants des fonds-marins sont venus la peupler. Sorties plongée proposées au départ d'Hervey Bay et de Bundaberg. L'épave de 127 m de long repose à environ 28 m de fond. tobrukexperience.com.au; tobrukdivecentreherveybay.com.au; tobrukdivecentre.com.au



Tortue sur l'épave coulée du Tobruk



Safari en jetski

Un loueur de jetski propose de découvrir la côte d'Hervey Bay sous un nouveau jour. L'objectif de cette sortie guidée : Moon Point, la pointe occidentale de Fraser Island, afin d'y découvrir la faune et la flore locales à pied. aquavue.com.au



Coucher de soleil sur la plage d'Hervey Bay

BONNES ADRESSES FRASER COAST

HÉBERGEMENT

Kingfisher Bay Resort

Pour passer la nuit sur Fraser Island, misez sur cet hôtel 4*. Situé sur la côte ouest de Fraser Island, il propose 152 chambres et de nombreuses excursions.

Les ferrys au départ de River Heads (où vous pouvez laisser votre voiture de location sur un parking gardé) partent 5 fois par jour (la traversée dure 50 min). kingfisherbay.com

Eurong Beach Resort

Cet hôtel simple se trouve sur la côte est de Fraser Island. eurong.com

Aqua Aqua Luxury Penthouses

Les deux penthouses ont vue sur la mer. Piscine à débordement sur le toit. Situés dans le centre d'Hervey Bay. aquaaqua.com.au

Arlia Sands Apartments

Appart-hôtel 3,5* situé dans le centre d'Hervey Bay, à moins de 100 m de la plage. arliasands.com.au

Comfort Inn On Main

Petit motel de 28 chambres. Au cœur d'Hervey Bay, à 900 m de la plage. comfortinnherveybay.com.au

Mantra Hervey Bay

Cet hôtel de 152 chambres donne sur la Great Sandy Straits Marina (Urangan). Ponton pour les sorties d'observation des baleines. mantra.com.au/herveybay

Oaks Resort and Spa Hervey Bay

Cet hôtel 4* (autrefois Oceans Resort) est situé sur l'esplanade près du quai d'Urangan Pier (une longue estacade en bois). Il propose 54 logements et 2 piscines à 2 km du port. oakshotels.com/en/oaks-resort-and-spa-hervey-bay

Quarterdecks Retreat

Avec ses 61 appartements chics, l'hôtel Best Western Plus 4* est idéal pour les voyageurs indépendants. Il se situe à 5 min de voiture de la marina. quarterdecksretreat.com.au

Ramada Hervey Bay

Situé dans la Great Sandy Straits Marina (Urangan). 91 chambres et appartements. Bon restaurant de fruits de mer. ramadaherveybay.com.au

Torquay Terrace B&B

Bed & Breakfast privé de seulement 4 chambres à Hervey Bay. À 10 min de marche de la plage et de l'esplanade. torquayterrace.com.au

Woolshed Backpackers

Hébergement central à Hervey Bay pour petits budgets. woolshedbackpackers.com.au

Susan River Homestead

Grande propriété avec lac privé (jetski, wakeboard). Apprécié des amis des chevaux. 16 chambres de motel et emplacements pour camping-cars. Entre Maryborough et Hervey Bay, à 25 km de la plage. susanriver.com

Eco Queenslander Holiday Home

Résidence privée cosy dans une maison typique du Queensland à Maryborough. ecoqueenslander.com

Campings

Conseils pour camping-caristes et amateurs de camping : le *Burrum Heads Caravan Park* et le *Pialba Caravan Park* (au nord de Hervey Bay), tout comme le *Scarness Caravan Park* à Hervey Bay, donnent sur la plage. beachfronttouristparks.com.au

L'élégant Fraser Coast Top Tourist Park

(à Hervey Bay) est proche de la plage. frasercoasttoptouristpark.com.au

Le Poona Palms Caravan Park

(entre Hervey Bay et Rainbow Beach) propose aussi des emplacements au bord de l'océan. poonapalms.com.au

ACTIVITÉS

Location de véhicules tout-terrain

Ces prestataires d'Hervey Bay louent des 4x4, réservent des ferrys à la demande pour Fraser Island et délivrent l'autorisation de conduite dans le parc national. Équipement de camping mis à disposition. Uniquement pour conducteurs de 4x4 expérimentés ! fraserisland4wd.com.au; fraser4wdhire.com.au; fraserdingo4wdhire.com.au

Vol au-dessus de Fraser Island

Les vols panoramiques décollent de 75 Mile Beach. D'une durée de 20 min, ils permettent de découvrir Fraser Island depuis les airs. airfraserisland.com.au

Promenades guidées

Randonnées sur Fraser Island (1 à 3 jours) Les bagages sont transportés et les tentes déjà installées à destination. fraserislandhiking.com

Visites guidées de Fraser Island

(au départ d'Hervey Bay) fraserexploretours.com.au; cooldingotour.com (jeune public); fraserexperiencetours.com.au (petits groupes, notamment en Hummer); palaceadventures.com.au (« Tag-A-Long », convoi guidé offrant la possibilité de conduire soi-même)

ÉVÉNEMENTS

JUILLET/AOÛT

Hervey Bay Ocean Festival

Cette ville de la Fraser Coast fête le début de la saison des baleines avec un programme haut en couleurs ! herveybayoceanfestival.com.au

INFORMATIONS

visitfrasercoast.com

Crédit photo : Andrew Tallon

Sur les traces de Mary Poppins

Maryborough sur la Fraser Coast est la ville natale de Pamela Lyndon Travers, l'auteure des passionnantes aventures de l'adorable nanny aux pouvoirs magiques et de son fabuleux parapluie. Début juillet, pendant 1 semaine, le Mary Poppins Festival fête la figure la plus célèbre de la ville. Des jeunes filles costumées parodient en nombre dans les rues.

Toutefois, le village historique propose également des sorties sur le thème de Mary Poppins en dehors du festival : dans le nouveau musée multimédia de l'Australian Joint Stock Bank Building et sur le Magical Mary Trail, un chemin interactif qui traverse Maryborough, les visiteurs en apprennent plus sur la vie de l'auteure. Maryborough se situe à 30 km d'Hervey Bay, le long de la Bruce Highway (Pacific Coast Way).

marypoppinsfestival.com.au; ourfrasercoast.com.au/mary-poppins



Maryborough est la ville natale de l'auteure de Mary Poppins

Pique-nique dans une réserve naturelle

Le Fraser Coast Wildlife Sanctuary est entièrement dédié à la faune locale. Ici, vous pouvez nourrir les kangourous et les dingos (des chiens sauvages) et admirer de nombreuses espèces d'oiseaux. Un pique-nique au beau milieu de la réserve naturelle, entouré de nombreux kangourous, est une expérience unique ! Le parc, une association à but non lucratif, se situe à Maryborough (à 4 km de la Bruce Highway). Il est ouvert tous les jours de 10h00 à 16h00.

Des marchés de pays y sont organisés le 3e dimanche du mois, de 7h00 à 12h00. Une journée idéale pour associer découverte de la faune et shopping.

frasercoastwildlifesanctuary.org.au



Fraser Coast Wildlife Sanctuary : Ici, on soigne aussi les animaux

La plus grande île de sable au monde

Au départ d'Hervey Bay (River Heads), les ferrys rallient Fraser Island. Avec ses 123 km de long et jusqu'à 22 km de large, la plus grande île de sable au monde est le seul endroit où toute la végétation pousse sur le sable (même la forêt vierge qu'on peut découvrir sur des chemins bien entretenus). Rien d'étonnant donc à ce que les Aborigènes aient surnommé ce petit joyau K'Gari (paradis) et à ce que l'UNESCO l'ait classé à son patrimoine naturel il y a 30 ans.

La majeure partie de l'île est recouverte d'herbes, d'arbustes, d'eucalyptus et d'acacias. On y trouve également des palmiers, des fougères préhistoriques, d'immenses kaoris et des pins satinay notamment utilisés pour la construction du canal de Suez.

Une visite guidée pour tout voir

Sur Fraser Island, il n'y a pas de routes bitumées. Le sable règne en maître. Pour découvrir toute la richesse de l'île, l'idéal est une visite guidée en 4x4 en un ou deux jours depuis/vers Hervey Bay, Rainbow Beach et Noosa (sur réservation pour ceux qui veulent profiter des rares hébergements de l'île). Au programme : informations diverses et variées sur le sable, dunes fascinantes, épave du Maheno et de nombreux espèces d'oiseaux et de mammifères, dont le dingo, le chien sauvage australien. Les 100 lacs d'eau douce qui parsèment l'île sont également spectaculaires. Les plus connus sont Lake McKenzie, Lake Wabby, Lake Birrabeen et le plus grand lac de dune au monde, Lake Boomanjin. Les eaux cristallines du ruisseau d'eau douce Eli Creek et les Champagne Pools, des piscines naturelles attenantes à la mer, invitent à la baignade.

Entre ces deux points, le panorama d'Indian Head situé sur un promontoire qui s'avance dans la mer. Depuis son sommet, on aperçoit la côte est de Fraser Island et profite d'une vue sublime. 75-Mile-Beach s'étend véritablement à vos pieds. Pour couronner le tout, un ferry dessert directement cette plage longue de 123 km. À voir absolument !

Filer sur « l'autoroute la plus ensablée au monde »

75-Mile-Beach est considérée comme une autoroute officielle et fait partie du réseau routier australien. Une vitesse maximale de 80 km/h y est imposée. Petit détail : il y a même des radars ! L'« autoroute la plus ensablée au monde » n'est praticable qu'en véhicule tout-terrain. Elle fait également office de piste de décollage et d'atterrissage pour les petits avions.



Fraser Island Un bac à sable XXL

Vue sur 75-Mile-Beach depuis Indian Head



Baignade à Lake McKenzie



75-Mile-Beach est à la fois une autoroute et une piste d'atterrissage

La côte ouest préservée de Fraser Island

Les touristes peuvent aborder la plus grande île de sable au monde sous un angle totalement différent, au sens propre du terme. Un prestataire local propose une sortie en catamaran d'une journée sur la côte préservée de l'île (Remote Tour) au départ d'Hervey Bay (Great Sandy Straits Marina, Urangan). Au programme : randonnée dans le bush, sortie en véhicule amphibie, balade en kayak, mais aussi découverte des eaux limpides de Wathumba Creek. Vous y profiterez du sable à perte de vue. Conseil d'initié !

tasmanventure.com.au



Wathumba Creek



Arbres majestueux à l'intérieur de l'île




« Bush Tucker » : la cuisine traditionnelle des Aborigènes

Tester la cuisine aborigène

Le Kingfisher Bay Resort sur Fraser Island propose une expérience culinaire très spéciale. Les participants peuvent y découvrir la cuisine traditionnelle des premiers habitants. Lors du « Bush Tucker Talk and Taste », vous cueillerez différents fruits, noix et plantes dans la nature. Vous pourrez même goûter de la viande de kangourou, d'émou et de crocodile. Les mercredis et vendredis avant le dîner.

kingfisherbay.com/food-and-wine/tastes-of-australia.html



Kingfisher Bay Resort : le meilleur établissement de Fraser Island



Bundaberg Distillery

Rhum et bière au gingembre à Bundaberg

Le rhum est la production la plus connue de la région de Bundaberg. Moyennant 17 euros, les visiteurs de la Bundaberg Distillery, dont le centre d'accueil a été modernisé pour 5 millions d'euros, peuvent profiter d'une visite guidée de la distillerie (dégustation incluse) et plonger ainsi dans les 132 ans d'histoire des lieux et du rhum préféré d'Australie. L'activité « Blend Your Own Rum » permet de distiller son propre breuvage à base d'eau de vie de sucre de canne (146 euros, comprend la visite ci-dessus). Heures d'ouverture : de 10h00 à 17h00, le week-end de 10h00 à 16h00.

bundaberggrum.com.au

Bundaberg est également la patrie de la Ginger Beer, une bière au gingembre sans alcool, qui entre dans la composition de cocktails locaux. Pour 7 euros, vous pourrez goûter jusqu'à 14 variétés différentes. Heures d'ouverture : de 9h00 à 16h30, le dimanche de 10h00 à 15h00. Cette ville de 90 000 habitants se situe à environ 4,5 h de route (369 km) au nord de Brisbane.

bundaberg.com/de/the-barrel



Turtle Watching :

carnet rose sur les plages du Queensland

Toute l'année, lors d'une plongée au tuba ou en bouteilles, la probabilité est grande d'apercevoir de paisibles tortues nager sur la Grande barrière de corail. Sur les plages du Queensland, les tortues s'observent d'encore plus près pendant la saison de la ponte.

De novembre à février, d'innombrables tortues de mer se retrouvent sur le sable pour pondre, précisément à l'endroit où elles sont nées 30 à 40 ans plus tôt. Ces animaux pouvant mesurer 2 m creusent des trous dans le sable et y déposent 100 à 130 œufs (ce processus dure plusieurs heures). Ensuite, ils disparaissent dans la mer, abandonnant leur progéniture aux bons soins du soleil et du sable chaud. Huit semaines plus tard, les œufs éclosent et les petits rejoignent la mer (« hatching », de janvier à avril).

Sous la surveillance d'un ranger, les touristes peuvent assister au spectacle au plus près. La région autour de Mon Repos, à 15 km de Bundaberg, est réputée pour le « Turtle Watching ». Mon Repos fait partie des plus vastes sites de reproduction de tortues caouannes du Pacifique Sud. Le Mon Repos Turtle Center est ouvert toute l'année (pendant la « Turtle Season », tous les jours de 8h à 17h et entre avril et octobre, uniquement du lundi au vendredi de 8h30 à 15h). L'activité de 4 h « Turtle

Encounter » commence à 19h00. Une exposition vous apprendra tout ce qu'il faut savoir sur les tortues. Les autres observatoires pour la nidification des tortues sont Heron Island, Lady Musgrave Island et Lady Elliot Island.

bundabergregion.org/turtles;
queensland.com/turtles



Deux bijoux côtiers : 1770 et Agnes Water

Les villes jumelles de Town of 1770 et Agnes Water étaient peu connues des Australiens jusque récemment. Mais la construction de voies d'accès a permis à ces deux petites villes de rejoindre la carte touristique. À juste titre ! Ici, tout tourne autour de l'eau. Contrairement à d'autres destinations du Queensland en bord de mer, elles sont encore relativement tranquilles.

1770 est la seule localité au monde dont le nom est composé uniquement de chiffres.

„C'est ici que James Cook et son équipage ont posé le pied sur le sol du Queensland le 24 mai 1770. Town of 1770 est le point de départ des sorties plongée à Lady Musgrave Island au sud de la Grande barrière de corail (voir page suivante). À quelques minutes en dehors du village (sur la presqu'île d'Headland), par de petits sentiers, les visiteurs peuvent rejoindre les points de vue de Bustard Bay et Wave Look-out. Ces derniers offrent non seulement une belle vue sur la mer, mais aussi la possibilité

d'assister au coucher du soleil au-dessus de l'eau, chose rare sur la côte est de l'Australie.

Si 1770 se compose de seulement quelques petites maisons, l'infrastructure de sa voisine Agnes Water est plus conséquente. En plus d'un supermarché et de quelques boutiques, on y trouve des possibilités d'hébergement. À quelques minutes au sud d'Agnes Water, la visite de la Paperbark Forest vaut le détour. Sur près de 400 m de long, un sentier de promenade en rondins serpente entre les majestueux niaoulis dont les troncs sont recouverts d'écorce blanche.

La région se situe à environ 500 km au nord de Brisbane, la capitale du Queensland (5,5 h en voiture). Pour la rallier, quittez la Bruce Highway à Miriam Vale (à 70 km au sud de Gladstone). Il vous restera encore 60 km à parcourir. Si vous venez de Bundaberg, inutile de reprendre la « Bruce » : de petites routes de campagne vous y mèneront directement (130 km).

BONNES ADRESSES BUNDABERG, TOWN OF 1770 ET AGNES WATER

HÉBERGEMENT

1770 Beach Shacks

Logement indépendant de style balinais.

1770beachshacks.com

Lagoons 1770 Resort & Spa

Cette résidence 4* de 112 chambres avec restaurant se situe à mi-distance de Town of 1770 et d'Agnes Water.

lagoons1770.com.au

Sandcastles 1770

Motel & Resort

Cet hôtel 3,5* à Agnes Water propose 42 logements avec accès direct à la plage.

sandcastles1770.com.au

C Bargara Resort

Appart-hôtel chic donnant sur l'esplanade de Bargara. Bundaberg ne se trouvant pas directement sur le littoral, de nombreux touristes séjournent dans cette petite ville côtière, à 6 km de Mon Repos (tortues) cbargara.com.au

Kelly's Beach Resort

Les confortables bungalows de ce complexe se situent également à Bargara (3,5*, 40 chambres).

kellysbeachresort.com.au

Agnes Water Beach Holidays

Camping, appartements et tentes de glamping avec vue sur mer : ce site en bord de mer s'adapte à toutes les bourses.

agneswaterbeach.com.au

Alinghi

Ce Beach House offre du luxe à l'état pur à quelques kilomètres au sud d'Agnes Water. Les vacanciers profitent d'une piscine de 30 m de long et d'un accès à une plage privée. alinghi.com.au

Campings

Le *Bargara Beach Caravan Park* et l'*Absolute Oceanfront Tourist Park* sont les meilleures adresses pour les camping-caristes. Les deux offrent des places de stationnement, mais aussi des "Cabins". Au Bargara Beach Caravan Park on peut aussi louer des vélos. bargarabeachcaravanpark.com.au; oceanfrontpark.com.au

CONSEIL

Horizons Kangaroo Sanctuary

Ce centre d'accueil pour kangourous se dresse sur une colline aux portes d'Agnes Water. Les animaux orphelins et malades y sont chouchoutés avant d'être relâchés dans la nature si possible. Ils évoluent en liberté sur le site. Pour la joie des campeurs, ce dernier propose des emplacements électrifiés ou non, ainsi que des équipements sanitaires et une cuisine. Les sommes perçues reviennent directement au sanctuaire, qui ouvre tous les jours vers 15h30 pendant 2 h, même pour les non-campeurs. horizonskangaroosanctuary.wordpress.com

ACTIVITÉS

Eurimbula Nationalpark

Le Goolimbil Walkabout Tour emmène les participants en expédition dans l'Eurimbula National Park le mardi et le vendredi au départ de Town of 1770. Tous les jours, ce prestataire propose également une sortie en véhicule amphibie dans Round Hill Creek jusqu'au phare de Bustard Head.

1770larctours.com.au

Pilotez une mini-Harley

Cette sortie guidée de 3 h en chopper sillonne les environs. En chemin, on peut voir de nombreux kangourous. Inutile d'avoir le permis moto ! scooterrootours.com

Kayak au coucher du soleil

Les sorties guidées en kayak Sunset et Creek au départ de Town of 1770 sont spectaculaires. 1770liquidadventures.com.au

École de surf renommée

Agnes Water est la plage de surf la plus au nord du Queensland. Des cours de surf de 3 h (très bon marché !) y sont organisés tous les jours.

reef2beachsurf.com.au

ÉVÉNEMENTS

MAI 1770 Festival

Ce festival de 3 jours vous fera revivre le débarquement du lieutenant James

Cook et du HMB Endeavour dans Bustard Bay. 1770festival.com.au

En 2020, cet événement historique fêtera son 250^e anniversaire. Les festivités se dérouleront du 5 au 25 mai. cook250in1770.com


MAI - AOÛT

Taste Bundaberg Festival

Producteurs de légumes, de fruits et de viande, brasseries et distilleries se réunissent entre mai et août pour de nombreux week-ends de dégustation. bundabergregion.org/taste-bundaberg-festival

INFORMATIONS

visitcapricorn.com.au



Paperpark Boardwalk à Agnes Water

Aux portes de la Grande barrière

Le sud du récif



Lady Elliot Island

Lady Elliot Island : au cœur du récif

Lady Elliot Island est l'île la plus au sud de la Grande barrière de corail. Elle se trouve à environ 80 km du continent. Les sorties plongée (parfois accessibles depuis la plage), les « promenades guidées sur le récif » (à marée basse) et les excursions en bateau à fond de verre permettent d'admirer des poissons et coraux multicolores. Au PADI Center, vous pouvez louer un équipement de plongée au tuba ou en bouteilles ou réserver des cours de plongée.

Lady Elliot Island fait partie des meilleurs spots d'observation des raies manta à longueur d'année. De nombreux animaux évoluent autour de l'île entre mai et août. Les plongeurs peuvent croiser ces géants pacifiques en plein ménage sur les très prisées « Cleaning Stations ». À la surface de l'eau, d'immenses groupes de raies manta y dévorent le plancton qui prolifère à cette période. Ces immenses créatures peuvent atteindre 7 m d'envergure !

Au Lady Elliot Island Eco Resort, le seul hébergement de l'île, l'accent est particulièrement mis sur la protection de la nature. Cet hôtel 3* de 43 chambres propose diverses catégories de logements (des tentes de safari aux éco-bungalows sur la plage). Un seul moyen pour rallier Lady Elliot Island : le petit avion de tourisme. Une longue bande herbeuse fait office de piste de décollage et d'atterrissage. L'île est accessible depuis la Fraser Coast (Hervey Bay) et Bundaberg (35 min de vol environ).

La petite île d'environ 800 m x 700 est facilement accessible à pied via la plage de corail en 45 min de marche (chaussures de plage obligatoires pour vous protéger des moules acérées et des coraux pointus). ladyelliott.com.au



Le lagon devant Lady Musgrave Island

Sortie à la journée sur Lady Musgrave Island

Lady Musgrave Island est un véritable paradis naturel qui héberge des espèces rares d'oiseaux et de tortues. Il n'y a pas d'hôtel sur l'île ; seules des sorties à la journée sont proposées au départ de Town of 1770 et Bundaberg. Après un petit tour de l'île, place à la Grande barrière. Celle-ci dévoile aux heureux plongeurs ses fonds multicolores et sa grande variété de poissons ! Il est également possible d'admirer ses nombreux coraux et poissons les pieds au sec à l'occasion d'une visite guidée en bateau à fond de verre. Pendant leur journée sur Lady Musgrave, les plongeurs font souvent un détour à Fairfax Islands Reef, au nord de l'île. Imcruises.com.au + 1770reef.com.au (au départ de Town of 1770); ladymusgraveexperience.com.au (au départ de Bundaberg, sorties à la journée et programme « Sleep On The Reef » de deux jours)

Crédit photo : Paul Beutel



Excursion en bateau à fond de verre devant Lady Musgrave Island



Sur Lady Elliot Island, certaines chambres donnent directement sur la plage



Raies manta : entre mai et août, elles sont particulièrement nombreuses autour de Lady Elliot Island

Nouvelles tentes de luxe sur Wilson Island

Ce minuscule îlot de sable au sud de la Grande barrière a rouvert ses portes en août 2019. Wilson Island propose 9 tentes de luxe tout équipées accueillant 18 personnes maximum. Il est possible de plonger au tuba directement depuis la plage. Le trajet s'effectue en ferry ou en hélico via Heron Island (40 min de bateau depuis cette dernière).

wilsonisland.com



Plongée au tuba à Wilson Island



Wilson Island



Heron Island

Heron Island : plongée au tuba depuis la plage et découverte de l'océanographie

Devant la plage de sable blanc de l'île corallienne, le monde-marin multicolore commence dans des conditions de plongée idéales. Les plongeurs évoluent au milieu des requins de récif, des raies manta, des tortues et des cousins de Nemo. Jacques Cousteau a désigné Heron Bommie, le site-phare de l'île, comme l'un des 10 meilleurs spots de plongée au monde. Autour d'Heron Island, vous trouverez plus de 20.

Dans ce parc national insulaire, l'ensemble de la faune et de flore, tels que les oiseaux et les tortues, est protégé. Les clients de l'unique complexe (109 chambres, 4*) accèdent à l'île depuis Gladstone (1 traversée par jour en ferry, 2 h), ainsi qu'en hélico ou en hydravion (30 min de vol). Ils peuvent également visiter la Heron Island Research Station afin d'observer les océanographes en plein travail.

heronisland.com



Ballet des raies : sur le ponton d'Heron Island, les vacanciers peuvent observer de nombreux animaux



Great Keppel Island (au fond) est la plus grande des 18 îles de l'archipel de Keppel Islands

Îles au large de Yeppoon

Great Keppel Island : plages de rêve et fonds sous-marins colorés

Great Keppel Island n'est pas seulement une merveille de la nature en raison de ses 17 plages et criques de sable blanc s'étirant sur 30 km. Elle affiche aussi la plus haute densité de coraux de la Grande barrière (conseil : Great Keppel Island Watersports/Keppel Dive). De plus, elle abrite une variété de poissons unique. De nombreux chemins de randonnée permettent de découvrir cette île vallonnée. Son point culminant, le Mount Wyndham haut de 175 m, offre une vue somptueuse.

Le *Great Keppel Island Hideaway* est la « meilleure » maison de l'île. Cet hôtel 2,5* de 35 chambres propose des Beachfront Cabins et des Garden Rooms. À proxi-

mité, le *Great Keppel Island Holiday Village*, plus simple, se compose de cottages, de tentes de glamping et d'un camping.

Idéale pour une excursion d'une journée, l'île se situe à environ 15 km de la Capricorn Coast, à 30 min de bateau de Rosslyn Bay (près de Yeppoon). Un détour à Rockhampton en bord de mer s'impose en raison des beaux sentiers côtiers entre le port et la station balnéaire de Yeppoon à 10 km plus au nord.

greatkeppelislandhideaway.com.au;
gkiholidayvillage.com.au;
greatkeppelwatersports.com.au;
freedomfastcats.com;
keppelconnections.com.au;
keppelexplorer.com.au

Capricorn Caves : de l'opéra dans des grottes sublimes

Les Capricorn Caves, un système caverneux vieux de 390 millions d'années, se situent à Rockhampton. Ces grottes à ciel ouvert sont creusées dans des collines de calcaire. Le temps fort de la visite guidée d'1h est un spectacle acoustique dans l'impressionnante Cathedral Cave. Près des grottes ouvertes tous les jours de 9h à 16h, on trouve des possibilités d'hébergement (plusieurs catégories de « chalets » et un caravan park).

Les grottes offrent aussi une scène unique : « Opera in the Caves » attire artistes internationaux et jeunes talents. Les représentations ont lieu chaque année en mai et en novembre.

capricorncaves.com.au

Capricorn Caves

HÉBERGEMENTS RECOMMANDÉS À YEPPOON :

- » Avec ses 47 appartements, le *Rosslyn Bay Report* est un point de départ idéal pour Great Keppel Island et Pumpkin Island. Il se situe à quelques minutes de marche de la Keppel Bay Marina.
rosslynbayresort.com.au
- » Le *Salt Yeppoon* est un nouvel appartement-hôtel dans le centre de Yeppoon, à 8 km de Rosslyn Bay.
saltyeppoon.com.au
- » Le *Beachside Caravan Park* donne directement sur la plage de Yeppoon, à 10 km de la marina de Rosslyn Bay.
beachsidecaravanparkyeppoon.com.au

Destination secrète :

Pumpkin Island

Pumpkin Island, au sud de la Grande barrière de corail, ne fait que 6 ha. Cette île de 450 m de long sur 150 m au plus large propose des éco-logements pour 34 hôtes maximum. Ses 7 bungalows indépendants disposent tous d'une terrasse privée et d'un barbecue. Alimentée par l'énergie éolienne et solaire, l'île est la seule d'Australie à produire plus d'électricité qu'elle n'en consomme. Le récif environnant et son peuple sous-marin se découvrent lors d'une plongée au tuba ou à bord d'un kayak à fond de verre. Souvent, on y croise des dauphins, des tortues et des baleines sous l'eau. Les ferrys partent de Keppel Bay Marina à Yeppoon (Rockhampton) vers Pumpkin Island les lundi, mercredi, vendredi et dimanche. La traversée dure 45 min.
pumpkinisland.com.au

Pumpkin Island



Le Tropique sud à Rockhampton

Le « Capricorn Spire » est situé dans le Visitor Center de Rockhampton. Ce monument rend hommage au Tropique du Capricorne. La région et la côte portent également le nom du capricorne. Le Tropique sud (23° 26' de latitude sud) marque la limite entre la zone subtropicale et la zone tropicale.

Randonnée et nature dans le Carnarvon Gorge National Park

Le Carnarvon Gorge National Park est une oasis peu connue au milieu de l'outback (à 500 km de la côte). Le paysage y est spectaculaire : eucalyptus, palmiers et fougères poussent entre d'immenses falaises et gorges de grès blanc. Le parc national héberge de nombreux animaux (ornithorynques, écureuils volants, oiseaux rares, opossums et wallabys) et est connu pour ses reliques historiques : les Aborigènes y ont laissé des peintures rupestres bien conservées. Le *Takarakka Bush Resort* est un point de départ idéal pour les visites. Un peu à l'écart dans la localité d'Injune, le *Wallaroo Outback Retreat* propose 8 tentes équipées. Un tour en hélicoptère permet de mieux se rendre compte de l'immensité de la zone protégée.

takarakka.com.au;
wallaroooutbackretreat.com.au;
helicentral.net.au



Randonnée dans l'étroit canyon de Carnarvon Gorge



« Gold Fossicking » près de Rubyvale

Gemfields : saphirs et autres pierres précieuses

La région autour d'Emerald, Anakie, Sapphire, Willows et Rubyvale s'appelle « Gemfields ». Ses mines de saphir figurent parmi les plus productives au monde. Le saphir le plus célèbre qui y a été trouvé pesait 1 156 carats à l'état brut. Depuis 1870, en plus des saphirs, des émeraudes et d'autres pierres précieuses ont été découvertes. La région est située à environ 3,5 h de Rockhampton.

À Rubyvale, on peut visiter Miner's Heritage, la mine de saphir accessible la plus longue d'Australie. Sous terre, les visiteurs peuvent tout apprendre sur ces fascinantes pierres précieuses. Ils peuvent même tenter leur chance en s'essayant au « fossicking » (le lavage et le criblage des pierres). La Rubyvale Gem Gallery vaut également le détour. Elle propose en outre des possibilités d'hébergement.

minersheritage.com.au; bobbydazzlerminetours.com.au;
rubyvalegemgallery.com

SUGGESTIONS D'HÉBERGEMENTS / ÉVÉNEMENTS :

- » *Rubyvale Motel and Holiday Units* : l'hôtel propose plusieurs catégories et un observatoire astronomique.
rubyvaleholiday.com.au
- » Dans le *Mt Hay Gemstone Tourist Park*, les visiteurs peuvent chercher eux-mêmes des pierres précieuses (25 AUD). Le camping se situe sur Capricorn Highway entre Rockhampton et Emerald.
mthaygems.com.au
- » Lors de la Gemfest à Anakie (4 j en août), les pierres précieuses sont à l'honneur.
gemfest.com.au

Vacances en famille dans le Queensland Le meilleur pour les petits



De nombreuses villes proposent des barbecues en libre accès (ici sur la plage de Burleigh Heads, Gold Coast)

L'Australie est une destination très familiale. De nombreux parcs animaliers, musées et piscines extérieures sont adaptés aux enfants. Le plus simple pour un grand périple avec votre progéniture reste le camping-car (jusqu'à 6 personnes). Presque toutes les attractions décrites ici sont idéales pour les familles ! Quelques destinations qui raviront particulièrement les enfants :

- » La Gold Coast regroupe plusieurs parcs à thème : Dreamworld, Movieworld, Wet'n'Wild Water World, Sea World et Australian Outback Spectacular. themeparks.com.au
- » Dans l'arrière-pays de la Sunshine Coast, on peut visiter l'Australia Zoo. australiazoo.com.au
- » À 15 km plus au nord, le long de la Bruce Highway, se trouve le parc familial Aussie World. aussieworld.com.au

- » Sea Life Sunshine Coast à Mooloolaba est le plus grand océarium du Queensland. underwaterworld.com.au
- » Sur l'esplanade d'Hervey Bay, découvrez le parc aquatique préféré d'Australie (TripAdvisor Travellers' Choice Awards). wetside.com.au
- » Sur l'esplanade entièrement rénovée d'Airlie Beach Foreshore, une petite aire de jeux avec des cordes, des ponts suspendus et des toboggans vous attend.
- » Sur les toboggans aquatiques de Big4 Adventure Whitsunday Resort, petits et grands s'amuseront follement. 13 toboggans jusqu'à 23 m de long vous divertiront et vous rafraîchiront. adventurewhitsunday.com.au
- » En plus des « Big4 », les Discovery Holiday Parks, dont Coolwaters à Yeppoon, sont recommandés. Ils proposent aussi des toboggans aquatiques. discoveryholidayparks.com.au

- » Pour voir des animaux, direction le parc à oiseaux et papillons de Kuranda. Les enfants pourront câliner des koalas aux Kuranda Koala Gardens. birdworldkuranda.com; australianbutterflies.com; koalagardens.com
- » Dans le Rainforestation Nature Park de Kuranda, à bord d'un véhicule amphibie, profitez d'une visite guidée par les Aborigènes sur terre et dans l'eau et visitez le Koala-Park. rainforest.com.au
- » Les points forts du Cairns Aquarium sont un immense bassin présentant de nombreux poissons et coraux, un tunnel sous-marin de 20 m de long et une visite virtuelle en 5D à bord d'un sous-marin. cairnsaquarium.com.au
- » Hartleys Crocodile Adventures au sud de Port Douglas est l'un des plus beaux parcs animaliers du Queensland. Un conseil : la visite « Zootastic » permet de nourrir et de caresser certains animaux. crocodileadventures.com



Ferme à Winton

Jackeroo d'un jour : 25 autres séjours à la ferme dans le Queensland

NORD :

bustarddowns.com.au (sur Mulligan Highway entre Port Douglas et Cooktown)
mountlouis.com.au (Bloomfield Track à proximité de Wujal Wujal)
merlunastation.com.au + bramwellstationcapeyork.com.au (Cape York)
thebrickoven.com.au (entre Mount Garnet et Undara)
barkingowlretreat.com.au (Atherton Tablelands)
farmstaycampingaustralia.com.au/listing/west-leichardt-station-mt-isa-qld-camping-and-accommodation (à Mt. Isa)

SUNSHINE COAST HINTERLAND:

blackwattlefarm.com.au
wittacork.com.au
noosahinterlandcottages.com.au
noosacottages.com
leefarmstay.com.au (Kingaroy) + bunyipsprings.com.au (Maidenwell)
BRISBANE HINTERLAND:
cedarglen.com.au (Beaudesert)
tommerupsfarmstay.com.au (Kerry)
worendo.com (Scenic Rim)
clandullacottages.com.au (près de Tamborine)
bestbrook.com.au (Maryvale)
paradisecountry.com.au/farmstay (Gold Coast Hinterland)

OUTBACK:

shandonvalestation.com.au (Barcaldine, Capricorn Highway)
noonbahstation.com.au (entre Longreach et Jundah)
bonusdownsfarmstay.com.au (Mitchell, Warrego Highway)
mobilehomestead.com.au (Quilpie, derrière Charleville)
charlotteplains.com.au (à Cunnamulla, Adventure Way)
kilcowera.com.au (au sud-ouest de Cunnamulla)



Une routarde dans un café

Working Holiday Visa : travailler au Queensland

Un Working Holiday est une formule appréciée des jeunes souhaitant mieux découvrir le pays et ses habitants. Ce permis de séjour d'un an permet aux 18-35 ans de gagner de l'argent. Il autorise à travailler pendant 6 mois maximum pour un employeur. Le Working Holiday Visa (Subclass 417) doit être demandé en ligne auprès de l'ambassade (coût : 260 euros après conversion). Sous certaines conditions, un 2e et même un 3e Working Holiday Visa peuvent être accordés. australia.com; immi.homeaffairs.gov.au/visas/getting-a-visa/visa-listing/work-holiday-417

Séjour à la ferme : avec les cowboys de l'outback dans une Cattle Station

Sur une ferme du Queensland, les visiteurs peuvent découvrir ce qui distingue l'Australie des autres pays. Ici, rien n'est mis en scène pour présenter la vie dans l'outback aux touristes enthousiastes. Ici, tout est vrai : la ferme, le travail, la convivialité et les repas. Les Outback ou Cattle Stations couvrent souvent d'immenses pâturages. Les visiteurs peuvent les parcourir à cheval ou en voiture avec un Jackeroo (cowboy australien) ou un Stockman (éleveur de bétail). Et même apprendre à lancer un lasso ! Après le rassemblement des troupeaux, les visiteurs s'occupent des chevaux, nourrissent les autres animaux de la ferme et traient les vaches.

La région autour de Rockhampton est la « capitale du bœuf » australienne. On peut y réserver des séjours à la ferme très authentiques et rustiques (et parfois luxueux).

myella.weebly.com (125 Kilometer landwärts von Rockhampton)
hendersonpark.com.au (31 Kilometer nördlich von Rockhampton)
stoneycreekfarmstay.com (Mackay Hinterland)
wallaroooutbackretreat.com.au (Great Inland Way à Carnarvon)

Saisonniers agricoles : où, quand, comment

Récolte des fruits et des légumes, vendanges : de nombreux routards travaillent comme aides agricoles. Périodes auxquelles les saisonniers sont recherchés :

Février et mars : exploitations et vignobles autour de Stanthorpe (sud du Queensland)

Février à avril : récolte des melons à St. George (520 km de Brisbane, dans les terres)

Février à avril et juillet à septembre : récolte du gingembre sur la Sunshine Coast

Mars à décembre : exploitations de légumes autour de Bundaberg

Mai à octobre : emplois intérimaires dans les Outback Stations

Mai à décembre : champs de canne à sucre autour de Mackay, Ayr, Ingham et Innisfail

Novembre à février : autour de Mareeba dans les Atherton Tablelands (mangues, avocats, bananes)

Toute l'année : auberges de jeunesse, cafés et bars de Brisbane et Cairns

Toute l'année : bateaux touristiques dans les Whitsundays, à Cairns et à Port Douglas

Les Willing Workers on Organic Farms (Wwoof) travaillent 4 à 6 h par jour sur une ferme où ils sont nourris et logés.



Les premiers points de contact pour trouver un job sont les auberges pour routards et les YHA, ainsi que les bourses aux emplois gumtree.com.au et fruitpickingjobs.com.au.

Des prestataires locaux spécialisés, tels que STA Travel, Cercle des Vacances, Australie à la carte et Australie Tours peuvent aussi aider.



Cueillette des avocats à Bundaberg



Cape Hillsborough : la plage aux kangourous jouxte le camping

Sur la plage Petit-déj avec les kangourous



Cape Hillsborough se situe entre Mackay et Airlie Beach

Le petit mais charmant Cape Hillsborough National Park vous attend sur sa presqu'île à 1,5 h de voiture au sud d'Airlie Beach et 45 min de route au nord de Mackay. Sa particularité ? Les kangourous et les wallabys qui y vivent en liberté n'ont pas peur de l'Homme et viennent prendre le soleil sur la plage au petit matin. Les vacanciers souhaitant profiter du spectacle doivent passer la nuit sur le camping situé en bord de plage. Outre des emplacements pour camping-cars, il propose des chalets simples avec salle de bain privative. Les touristes qui ont manqué les kangourous au lever du soleil ne doivent pas pour autant renoncer à voir ces drôles d'animaux : toute la journée et le soir, ils aiment profiter de l'ombre offerte par le camping.

Divers chemins de randonnée partant directement de la plage mènent à des points de vue à travers la forêt d'eucalyptus. Un conseil : Andrews Point Track, une boucle de 4,3 km de long, passe notamment par le Twin Beach Lookout (la montée un peu raide qui y mène se fait en 10-15 min), le Turtle Lookout et l'Andrews Point Lookout qui offrent tous une vue magnifique sur les criques environnantes.

capehillsboroughresort.com.au

BONNES ADRESSES AUTOUR DE MACKAY

HÉBERGEMENT

Seaforth Holiday Units

Ce petit établissement indépendant se trouve à Seaforth, à 12 km au nord de la « plage aux kangourous ». seaforthholidayunits.com.au

The Feathered Nest

Cet élégant « Luxury Wildlife Retreat » éco-responsable de 2 chambres est niché en pleine nature (à Kuttatubul près de la Bruce Highway, à 30 min de voiture de Cape Hillsborough). thefeatherednest.com.au

Broken River Mountain Resort

Éco-lodge rustique de 18 studios à

Broken River (Eungella National Park).

Observez les ornithorynques sur le pas de votre porte. brokenrivermr.com.au

Finch Hatton Gorge Cabins

Petit camping à Finch Hatton Gorge proposant des chalets le long du ruisseau. finchhattongorgecabins.com.au

ACTIVITÉS

Usine de canne à sucre

La canne à sucre est très cultivée dans la région. Vous pouvez visiter une usine de canne à sucre à Sarina, à 35 km au sud de Mackay. sarinasugarshed.com.au

Tyrolienne dans la canopée

Outre ses sentiers de randonnée, Finch Hatton Gorge vous réserve un autre temps fort : à Forest Flying, équipé d'un harnais de sécurité, vous pouvez vous élancer depuis la cime des arbres sur plusieurs parcours de tyrolienne afin de découvrir la forêt vierge sous un nouveau jour. forestflying.com

Randonnée dans la forêt vierge

Reeforest Adventure Tours propose notamment des visites guidées à la journée dans l'Eungella National Park. reeforest.com.au

Plongée avec les ornithorynques

En plus d'observer les ornithorynques les pieds au sec, vous avez la possibilité de plonger avec eux. Cette expérience n'est proposée nulle part ailleurs. Pendant cette excursion unique en son genre, les participants peuvent aussi admirer des tortues, des anguilles et d'autres poissons. Le bureau du prestataire est situé à 10 km de Forest Flying. rainforestscuba.com

INFORMATIONS

mackayregion.com

La plus grande forêt subtropicale d'Australie

L'Eungella National Park, l'un des parcs d'Australie regroupant le plus d'espèces, se situe dans les montagnes à 1 h à l'ouest de Mackay et à 2 h des Whitsundays. Plus de 860 plantes différentes y poussent dans des gorges abruptes en partie inaccessibles pouvant atteindre 1 200 m de haut. Le parc héberge la plus longue et la plus ancienne forêt vierge subtropicale d'Australie. De nombreux sentiers de randonnée partent de Broken River et d'Eungella, notamment le Cedar Grove Track avec l'impressionnante Strangler Fig Tree Arch qui traverse le tronc d'un arbre gigantesque.

Fig Tree Arch qui traverse le tronc d'un arbre gigantesque.

Un crochet dans la Finch Hatton Gorge, à l'entrée de l'Eungella National Park, vaut également le détour. L'Araluen Cascades Track, un chemin de 2,8 km de long (1,5 h max. aller-retour) traverse la forêt vierge et débouche sur la cascade et la piscine naturelle du même nom où vous pourrez profiter d'une baignade rafraîchissante.

Le nom « Eungella » est un mot d'origine aborigène qui signifie « terre des nuages ».



L'ornithorynque : bec de canard, queue de castor

Lorsqu'on pense aux animaux australiens, on pense koalas et kangourous. Le timide ornithorynque (platypus) est un représentant tout aussi unique de la faune endémique. Broken River dans l'Eungella National Park est l'un des meilleurs observatoires. En suivant le ruisseau sur les 400 m du Platypus Walk, avec un peu de chance, on peut apercevoir un ornithorynque dans son habitat naturel.

L'animal est surtout actif au crépuscule et les jours où le ciel est couvert. Il vit majoritairement dans de petits ruisseaux calmes. Considéré comme l'un des animaux les plus étranges au monde, l'ornithorynque ne vit qu'en Australie. Ce mammifère qui pond des œufs est doté d'un corps plat qui fait penser au castor. Son corps et sa queue plate sont recouverts d'une fourrure brune étanche. Ses pattes avant et arrière sont palmées comme celles d'un canard. Un ornithorynque adulte mesure entre 30 et 40 cm de long et sa queue, jusqu'à 15 cm. Son signe caractéristique le plus marquant est son bec courbé qui rappelle celui d'un canard.



Strangler Fig Tree Arch : arbre traversé par un chemin dans l'Eungella National Park



Finch Hatton Gorge : baignade près des Araluen Cascades

74 îles de rêve dans les Whitsundays Paradisienne ! Époustouflant !



Hill Inlet sur Whitehaven Beach est une merveille naturelle, particulièrement à marée basse

Whitehaven Beach & Hill Inlet : une plage sublime

Les Whitsundays, un archipel composé de 17 îles et îlots majoritairement inhabités, figurent parmi les meilleures destinations sur la Grande barrière classée au patrimoine de l'UNESCO. Un tour sur Whitehaven Beach au sud-est de Whitsunday Island s'impose. Sable immaculé, eaux turquoise et nature préservée : elle est considérée comme l'une des plus belles plages au monde. Le sable qui crisse en permanence sous les pieds doit sa couleur incroyablement blanche à sa teneur en quartz de 99 %. En dehors de quelques touristes et campeurs, on n'y croise personne. Pas d'hôtel, pas de bar, pas de route... rien qu'un petit camping dans le parc national. L'île est entièrement protégée. Les points de vue d'Hill Inlet offrent le plus beau panorama sur la plage.



Unique : la plate-forme au Outer Reef propose deux chambres sous l'eau

**Nouvelle plate-forme sur la Grande barrière :
passez la nuit sur ou sous l'eau**

Voile dans un paradis insulaire

Les Whitsundays constituent une zone de navigation appréciée. Petit bateau de location, cours de voile ou croisière à bord d'un élégant 3 mâts : tous les touristes peuvent profiter d'une sortie en mer autour de ces sublimes îles. Toutes les embarcations partent d'Abell Point Marina à Airlie Beach. Diverses croisières d'une journée ou plus avec nuit à bord sont proposées. Les sorties de plusieurs jours comprennent une halte à Hill Inlet (Whitehaven Beach). Les équipements de plongée au tuba et parfois en bouteilles sont fournis.

whitsundaysailingadventures.com.au;
explorewhitsundays.com;
truebluesailing.com.au;
yachtcharters.com.au;
sunsail.com.au



Un spectacle de toute beauté : survol de Whitehaven Beach et du Heart Reef en forme de cœur



Sensations fortes : survol de la Grande barrière en hydravion ou en hélico

Au départ d'Hamilton Island et de l'aéroport de Proserpine à Airlie Beach, les touristes peuvent découvrir le plus grand récif corallien au monde depuis les airs, lors d'un vol en hydravion ou en hélicoptère. Ce dernier offre aux passagers des vues fantastiques sur les formations infinies de la Grande barrière. Le Heart Reef en forme de cœur est particulièrement impressionnant. Les touristes peuvent choisir entre des vols simples et des sorties à thème avec haltes : l'hélicoptère amerrit par exemple sur une plate-forme en pleine mer ou dans un recoin désert de Whitehaven Beach.

L'hydravion, pour sa part, se pose directement sur l'eau à Hardy Lagune, un lagon privé. Les passagers peuvent y embarquer sur un petit bateau pour une plongée au tuba à la découverte du fascinant monde sous-marin. Après la halte sur l'Outer Reef, un autre amerrissage les attend à Whitehaven Beach afin de profiter d'un pique-nique exclusif sur cette splendide plage.

Nouveauté : un tour en hélicoptère de 3 h jusqu'à la plate-forme exclusive d' « Heart Island », à quelques centaines de mètres seulement du Heart Reef en forme de cœur. Six passagers max. peuvent prendre part à cette luxueuse sortie au tuba au départ d'Hamilton Island.

airwhitsunday.com.au;
gslaviation.com.au;
hamiltonislandair.com



Les visiteurs de la Grande barrière de corail peuvent désormais passer la nuit en pleine mer. Le ReefWorld de 12 x 45 m est une plate-forme flottante fixe ancrée sur le Reef. Les vacanciers peuvent y dormir sous l'eau. Depuis les immenses fenêtres des 2 nouvelles ReefSuites privées avec salle de bain/WC, on peut observer un monde sous-marin multicolore. De confortables Reef Beds (une sorte de tente avec matelas) sont également proposés sur le pont (ReefSleep). La plate-forme sur laquelle ces expériences se déroulent est fréquentée par les touristes le jour. Lorsqu'ils quittent le ponton à 15 h, un calme absolu règne. Le bateau suivant n'arrive qu'à 11 h le lendemain. L'expérience de 2 j coûte environ 350 € (ReefSleep) ou 450 € (ReefSuites) par personne. Elle inclut les repas, les boissons, les transferts en bateau depuis Airlie Beach et Hamilton Island et des activités comme la plongée au tuba et un tour en mini-sous-marin.
cruisewhatsundays.com/special-offers/reefworld



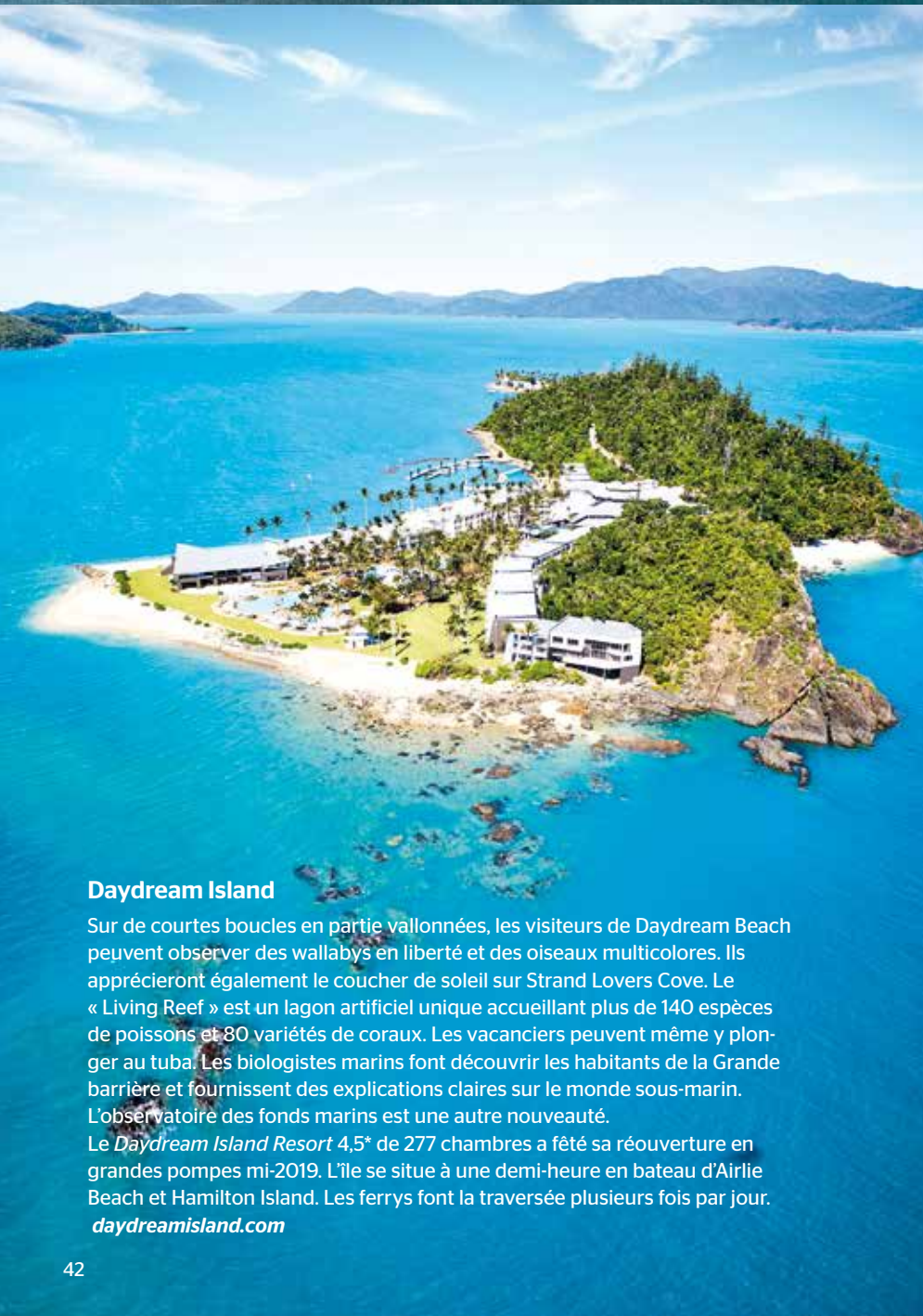
Solway Lass





Hamilton Island

Hamilton Island est une petite ville en soi avec son aéroport, son port et un choix de logements de 3 à 5 étoiles. On y accède en avion (liaisons directes tous les jours depuis Brisbane, Cairns, Sydney et Melbourne) ou en ferry plusieurs fois par jour au départ d'Airlie Beach. Le principal mode de déplacement est la voiturette de golf. Sur Hamilton Island, impossible de s'ennuyer : randonnées, plongée au tuba ou en bouteilles et autres activités aquatiques raviront toute la famille. On y trouve même une piste de kart en plein air. Les visiteurs du Wildlife Park peuvent caresser des koalas, prendre leur petit-déjeuner avec eux et nourrir les kangourous. La chapelle avec vue sur mer attire en priorité les couples souhaitant se marier. L'île voisine de Dent Island héberge le plus beau golf du Queensland dans un décor de rêve. hamiltonisland.com.au



Daydream Island

Sur de courtes boucles en partie vallonnées, les visiteurs de Daydream Beach peuvent observer des wallabys en liberté et des oiseaux multicolores. Ils apprécieront également le coucher de soleil sur Strand Lovers Cove. Le « Living Reef » est un lagon artificiel unique accueillant plus de 140 espèces de poissons et 80 variétés de coraux. Les vacanciers peuvent même y plonger au tuba. Les biologistes marins font découvrir les habitants de la Grande barrière et fournissent des explications claires sur le monde sous-marin. L'observatoire des fonds marins est une autre nouveauté. Le *Daydream Island Resort 4,5** de 277 chambres a fêté sa réouverture en grandes pompes mi-2019. L'île se situe à une demi-heure en bateau d'Airlie Beach et Hamilton Island. Les ferrys font la traversée plusieurs fois par jour. daydreamisland.com



Long Island

Le premier Eco Resort alimenté à l'énergie solaire vient d'ouvrir sur la Grande barrière de corail. L'*Elysian Retreat* peut accueillir 20 adultes répartis dans 10 luxueux bungalows sur la plage. Cette résidence écologique se trouve à Paradise Bay sur Long Island. L'offre tout inclus comprend la pension complète, les boissons et de nombreuses activités (cours de cuisine, kayak, SUP, yoga, etc.). Accessible en hélicoptère depuis les aéroports de Proserpine et Hamilton Island. elysianretreat.com.au

Intercontinental Hayman Island (166 chambres)



Hayman Island

Hayman Island se trouve au nord des Whitsundays. L'unique hôtel de l'île, qui a réouvert en juillet 2019, porte les couleurs d'*InterContinental*. 166 vastes chambres, un nouveau spa et une immense piscine (accessible directement depuis certaines chambres) font de cette île privée l'une des destinations de vacances les plus courues du cinquième continent. Outre la randonnée dans les collines, les clients peuvent s'adonner à diverses activités nautiques. L'île est accessible depuis Hamilton Island (en 1 h à bord du luxueux yacht d'Hayman) ou depuis le continent (en hélicoptère).

haymanisland.intercontinental.com



Vue sur Hamilton Island depuis Passage Peak

Promenade insulaire : découvrez les Whitsundays à pied

Le Ngaro Sea Trail suit les traces des Ngaro, une tribu aborigène. Ce sentier naturel qui serpente sur les 3 îles d'Hook, de Whitsunday et de South Molle est un réseau de chemins de randonnée, de parcours de kayak (Salty Dog) et de voies pour bateaux-taxis (Scamper). Ses points forts :

- » C'est en sueur qu'on arrive au sommet des 437 marches du Whitsunday Peak sur Whitsunday Island. Cette randonnée de 4 h commence à Sawmill Beach (Cid Harbour). L'aller-retour fait 5 km.
- » Les 3 points de vue sur Hill Inlet (40 min aller-retour) font partie des attractions phares du Ngaro Sea Trail. Les randonneurs y profitent d'une belle vue sur Whitehaven Beach. Le sentier d'1,3 km de long commence à Tongue Bay ou, de l'autre côté, à Hill Inlet.
- » La randonnée de Whitehaven Beach à Chance Bay est également appréciée. Elle peut s'inscrire dans une sortie classique à Whitehaven Beach. Prévoyez 2,5 h pour parcourir les 3,6 km (aller + retour). Avant, vérifiez bien à quelle heure le bateau repart de Whitehaven Beach !
- » L'un des chemins les plus courts commence à Nara Inlet, une crique profonde sur Hook Island. Depuis la rive, des marches remontent jusqu'à une grotte ornée de peintures rupestres (20 min aller + retour).
- » Le trajet en bateau-taxi entre Shute Harbour sur le continent et South Molle Island ne dure que 10 min. Le bateau accoste directement sur la plage de Sandy Bay. La majeure partie du Ngaro Sea Trail se trouve sur l'île (elle est également autorisée aux VTT). Comptez 4 h depuis Sandy Bay pour rejoindre le Spion Kop Lookout (8,4 km aller + retour).

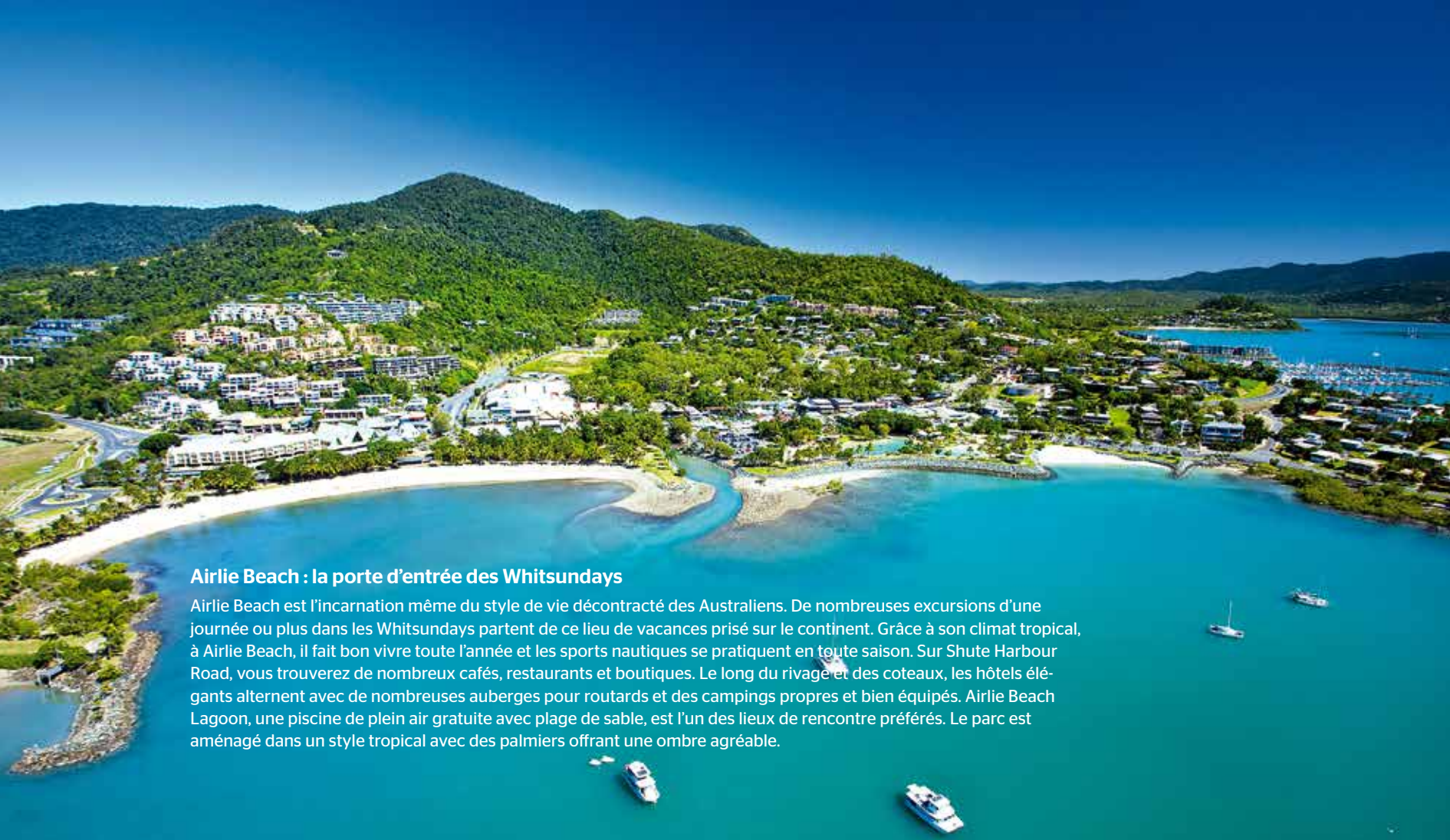
Les randonneurs du Ngaro Sea Trail apprécient particulièrement les nombreux points de vue sublimes, les plages de sable blanc et les criques désertes. Les îles proposent également des campings.

saltydog.com.au (kayak + équipement)

whitsundaycamping.com.au (bateau-taxi Scamper + équipement)

qpws.usedirect.com/qpws (permis de camper)

Outre le Ngaro Sea Trail, les visiteurs des Whitsundays profitent de nombreux chemins de randonnée, notamment sur Border Island (1,2 km) et Langford Island (600 mètres). Sur Hamilton Island, la randonnée de 2,5 h (5,4 km aller-retour) jusqu'à Passage Peak vaut le détour.



Airlie Beach : la porte d'entrée des Whitsundays

Airlie Beach est l'incarnation même du style de vie décontracté des Australiens. De nombreuses excursions d'une journée ou plus dans les Whitsundays partent de ce lieu de vacances prisé sur le continent. Grâce à son climat tropical, à Airlie Beach, il fait bon vivre toute l'année et les sports nautiques se pratiquent en toute saison. Sur Shute Harbour Road, vous trouverez de nombreux cafés, restaurants et boutiques. Le long du rivage et des coteaux, les hôtels élégants alternent avec de nombreuses auberges pour routards et des campings propres et bien équipés. Airlie Beach Lagoon, une piscine de plein air gratuite avec plage de sable, est l'un des lieux de rencontre préférés. Le parc est aménagé dans un style tropical avec des palmiers offrant une ombre agréable.



Baignade près des Cedar Creek Falls


Whitsunday Coast : une région côtière diversifiée

Les Whitsundays ne se limitent pas aux îles et à la Grande barrière. Il y a beaucoup à découvrir en dehors de son univers insulaire. Forêt vierge luxuriante, criques secrètes, chutes d'eau... Le continent de la Whitsunday Coast est très varié. Quelques activités autour d'Airlie Beach :

- » Excursion dans le Conway National Park : après la traversée de la forêt vierge et l'ascension du Mount Hopper, une magnifique vue sur les îles récompense les courageux.
- » Baignade sous une cascade en pleine forêt : les Cedar Creek Falls sont facilement accessibles en voiture puis à pied, à une courte distance du parking.
- » Randonnée panoramique : autour de Shute Harbour, les Walkings Tracks sont moins fréquentés. Ils permettent aux promeneurs de découvrir des criques secrètes. La vue sur la mer turquoise est imprenable.
- » Ah les crococo... : safari crocodiles sur la Proserpine River.
- » Chute libre : découvrez Airlie Beach et les alentours en sautant en parachute.
- » Une autre vision du café : le long de la Bruce Highway (à 25 km d'Airlie Beach), visitez la plantation de café de Whitsunday Gold Coffee, l'une des plus grandes du pays.
- » Direction la plage : Hydeaway Bay et Dingo Beach sont réputées pour leurs plages calmes et pittoresques.
- » Moteur ! Le village côtier de Bowen (à 80 km au nord d'Airlie Beach) offre aussi des plages sublimes. C'est là qu'a été tourné le film « Australia » avec Nicole Kidman et Hugh Jackman (2008). Bowen est la « capitale australienne de la mangue ».



Vacances au camping : pique-nique dans une crique bordée de palmiers



Hydeaway Bay : cette plage de rêve est située à 55 km au nord d'Airlie Beach



Un timing parfait : Whale Watching depuis le bateau Ocean Rafting

BONNES ADRESSES AIRLIE BEACH

HÉBERGEMENT

Airlie Beach Hotel
Ce complexe 3,5* de 80 chambres se situe au cœur d'Airlie Beach.
airliebeachhotel.com.au

Coral Sea Marina Resort
Hôtel 4* apprécié pour ses 78 chambres très confortables. En bord de mer, à seulement quelques minutes de marche du centre. Vue magnifique sur l'océan.
csmr.com.au

Freedom Shores
Envie de passer une nuit à quai sur un bateau ? Cette nouvelle adresse propose 9 « Boat Bungalows » et 3 suites à 15 min de voiture du centre d'Airlie Beach. Le bateau héberge également le Northerlies Beach Bar & Grill apprécié des locaux.
freedomshores.com.au

Heart Hotel and Gallery
Ce boutique-hôtel de 40 chambres se trouve en plein centre, près de l'esplanade.
hearthotelwhitsundays.com.au

Magnums Backpackers
Cette auberge pour routards sur Main Street propose des chambres doubles et multiples. Concerts live dans le pub attenant.
magnums.com.au

Mantra Club Croc
160 chambres réparties sur 3 étages bordant une immense piscine. L'hôtel est situé à Cannonnvale (à 5 min de voiture du centre d'Airlie Beach).
clubcroc.com.au

Mirage Whitsundays
Cet hôtel chic avec ses immenses appartements de luxe vous attend à 20 min de marche de l'Abell Point Marina.
miragewhitsundays.com.au

Water's Edge Resort
Cet hôtel de 50 chambres perché

sur un coteau offre une vue sublime sur Airlie Beach. À seulement 5 min de marche du centre.
watersedgewhitsundays.com.au

Paradise Cove Resort
À 19 km d'Airlie Beach, le Paradise Cove Resort (uniquement accessible par bateau) attend les vacanciers. Cette résidence de style balinais propose 5 villas et 22 lits supplémentaires dans des chambres multiples. Entre avril et septembre, il est possible de réserver une chambre seule. Les autres mois, vous pouvez y passer 1 ou 2 nuits dans le cadre de l'excursion « Rise to Paradise » (comprend une halte à Whitehaven Beach et sur des spots de plongée au tuba).
paradisecoveresort.com.au;
redcatadventures.com.au

Campings
L'Island Gateway Holiday Park et le Discovery Park Airlie Beach sont proches du centre d'Airlie Beach. Plus loin, on trouve aussi de jolis campings, dont les deux suivants en bord de mer : le Bowen Beachfront Holiday Park à Bowen, à 80 km au nord d'Airlie Beach et le Travellers Rest Caravan & Camping Park à Midge Point, à 60 km au sud d'Airlie Beach.

ACTIVITÉS

Une journée sur la Grande barrière de corail
Excursion au Ponton (plongée tuba + bouteilles depuis une plate-forme) cruisewhitsundays.com (depuis Port of Airlie via Hamilton Island)

En catamaran à moteur sur l'Outer Reef (plongée tuba + bouteilles depuis un bateau) exploregroup.com.au (depuis Port of Airlie via Hamilton Island)

Sortie à Whitehaven Beach et plongée au tuba

La plupart des sorties à la demi-journée et à la journée à Whitehaven Beach (y compris les randonnées vers le célèbre Hill Inlet-Lookout) et pour plonger au tuba partent d'Abell Point Marina à Airlie Beach.
oceanrafting.com.au (unique prestataire à rallier directement Hill Inlet avec ses petits bateaux);
redcatadventures.com.au;
explorewhitsundays.com
cruisewhitsundays.com (au départ du port d'Airlie et d'Hamilton Island)
exploregroup.com.au (au départ d'Hamilton Island)

Randonnées avec guide

Sorties dans le bush en petits groupes au départ d'Airlie Beach, dans la forêt vierge du Conway National Park et vers les chutes de Cedar Creek.
absoluteairlie.com.au

ÉVÉNEMENTS

AOÛT Airlie Beach Race Week Festival of Sailing

Cette course à la voile dans les Whitsundays dure une semaine. Se déroule ensuite l'un des événements les plus appréciés d'Australie : l'« Hamilton Island Race Week » dure une semaine et figure au calendrier international des courses de voile.
abrw.com.au;
hamiltonislandraceweek.com.au

AOÛT Great Barrier Reef Festival

Un programme haut en couleurs avec parade dans les rues, feu d'artifice et musique live attend les visiteurs. Le temps fort de ces 4 jours de festivités à Airlie Beach : une régate de radeaux improvisés.
greatbarrierreeffestival.com.au

INFORMATIONS

tourismwhitsundays.com.au

Point de vue d'Hill Inlet : la plage de Whitehaven Beach s'étend à vos pieds



Autour de Townsville

Découvrez Magnetic Island en Moke




À la découverte de l'île en Moke, cheveux au vent

Magnetic Island se situe à seulement 8 km de Townsville ; elle héberge l'une des plus grandes colonies de koalas en liberté, que vous apercevrez au cours d'une randonnée, avec un peu de chance. Autre temps fort, les Rock Wallabys perchés sur un petit promontoire rocheux à Arcadia. Un conseil : venez plutôt au crépuscule, quand les animaux sont le plus actif. »

Maggie » séduit également avec ses jolies criques désertes et ses plages de rêve (dont Nelly Bay et Alma Bay). Dans l'idéal, laissez votre voiture de location ou camping-car à Townsville, louez un Moke sur l'île et partez à l'aventure au volant de ce véhicule ouvert. Magnetic Island dispose de seulement 18 km de routes bitumées ralliant Nelly Bay (où accostent

les ferrys au sud) à Horseshoe Bay vers l'ouest et le nord. L'île est une destination idéale pour une excursion d'une journée. Ceux qui veulent rester plus longtemps peuvent se loger sur place pour tous les budgets. Les ferrys vers Magnetic Island partent plusieurs fois par jour (jusqu'à 18 liaisons) de Townsville. La traversée dure 25 min. sealinkqld.com.au



Koala sur « Maggie »



Plongée au tuba avec Swim Cards



Arthur Bay sur Magnetic Island

Townsville : l'une des plus grandes villes du Queensland

Un pique-nique sur « The Strand », le front de mer de Townsville, pour profiter de la vue sur Magnetic Island : que demander de mieux ? Du sommet de Castel Hill (286 m), la vue sur la ville et l'île voisine est encore plus belle. Si vous vous intéressez à l'histoire naturelle, faites un tour au Museum of Tropical Queensland. Le Reef HQ, le plus grand aquarium du récif corallien, se trouve dans le même complexe. Townsville (180 000 hab.) est l'une des plus grandes villes du Queensland. Située à 4 h au sud de Cairns (350 km), c'est un bon point de départ pour les excursions dans l'outback (Overlander's Way).



Vue sur Magnetic Island depuis Castle Hill : la montagne de Townsville est accessible à pied et en voiture

BONNES ADRESSES MAGNETIC ISLAND & TOWNSVILLE

HÉBERGEMENT

Bungalow Bay Koala Village

Hébergement bon marché à Horseshoe Bay au nord de l'île. On y trouve des chalets simples et le seul camping de Magnetic Island. Petit Koala Park attenant. bungalowbay.com.au

Daggoombah Magnetic Island

Cette confortable maison de vacances à Arcadia vous attend à seulement 5 min de voiture du quai des ferrys. 2 chambres et un appartement distinct décorés dans le style du Queensland.

Grand Mercure Apartments Magnetic Island

Ce complexe d'appartements se situe également sur le quai des ferrys. Vastes logements de plusieurs pièces. grandmercure.com/grand-mercure-magnetic-island

Peppers Blue on Blue Resort

Le plus grand hôtel de Magnetic Island se trouve sur le quai des ferrys. Ses 128 chambres et appartements 4* sont répartis dans plusieurs bâtiments. Il héberge aussi un restaurant et une immense piscine. peppers.com.au/blue-on-blue

Pure Magnetic

Propriété exclusive avec villas entièrement équipées sur la plage de Nelly Bay. puremagnetic.com

Park Regis Anchorage

Cette maison moderne de 31 chambres et appartements se situe sur Ross Creek à Townsville, juste en face du Reef HQ. Elle propose 2 piscines extérieures. parkregisanchorage.com.au

The Ville Resort

Hôtel casino récemment ouvert à Townsville. Sa piscine à débordement offre une vue splendide sur Magnetic Island. the-ville.com.au

Rambutan Townsville

Hôtel chic avec piscine sur le toit. rambutantownsville.com.au

BIG4 Rows Bay Beachfront Holiday Park

Ce camping de Townsville donne directement sur la plage avec vue sur Magnetic Island. rowesbayholidaypark.com.au

Orpheus Island Lodge

Les 14 villas d'Orpheus Island Lodge ne sont distantes de la mer que de quelques pas. Hôtel All Inclusive proposant des activités nautiques gratuites en plus des repas et boissons. Arrivée en hélicoptère au départ de Townsville (30 min). orpheus.com.au

ACTIVITÉS

« Shipwreck Trail » et parcours en tuba

Plus de 20 épaves de bateaux entourent Magnetic Island. Le Magnetic Island History and Craft Centre à Picnic Bay vous en dira plus sur leur histoire. Ensuite, à l'eau ! Deux parcours auto-guidés permettent aux visiteurs de découvrir le monde sous-marin en tuba. Les Swim Cards étanches informent sur les espèces de poissons et de coraux rencontrés, ainsi que les épaves. Le centre de plongée PADI Pleasure Divers propose l'équipement adapté.

Sorties plongée à Yongala et sur le Stanley Reef

L'épave du SS Yongala longue de 110 m est l'une des plus vastes et des mieux conservées au monde. Ce bateau à vapeur a chaviré lors d'une tempête en 1911 et gît par 30 m de fond. Les plongeurs peuvent voir des raies manta et aigles, des requins-bouledogues, des tortues et des barracudas. Les excursions partent tous les jours de Townsville et Magnetic Island (notamment avec Adrenalin Snorkel & Dive et Remote Area Dive), ainsi que de la petite localité d'Ayr/Alva Beach à 90 km au sud de Townsville (Yongala Dive). Yongala Dive propose aussi

Orpheus Island



des sorties plongée dans l'Outer Reef, sur le Stanley Reef encore peu connu (parois abruptes).

Wildlife Park

Noch mehr Tiere kann man im Billabong Sanctuary sehen (20 Minuten südlich von Townsville). In diesem weitläufigen Park erleben Besucher die komplette australische Tierwelt hautnah. billabongsanctuary.com.au

ÉVÉNEMENTS

JUILLET/AOÛT Australian Festival of Chamber Music

Le célèbre festival de musique de chambre de Townsville présente pendant 10 j des musiciens internationaux et australiens de grand talent. afcm.com.au

INFORMATIONS

townsvillenorthqueensland.com.au

La plus haute cascade d'Australie

Avec leurs 305 m, les Wallaman Falls entre Cairns et Townsville sont les plus hautes chutes d'Australie. Sortez à Ingham et continuez sur 45 km vers l'intérieur des terres. Près du parking, des belvédères offrent des vues imprenables sur le sommet de la bouillonnante cascade. Encore plus impressionnants : les 2 km de descente abrupte jusqu'au pied de la cascade (2 h aller-retour). Ingham se situe à 3 h (235 km) au sud de Cairns.



305 m de chute libre : les puissantes Wallaman Falls

Entre Townsville et Cairns

Les casoars de Mission Beach



Le signe distinctif du casoar : l'excroissance en forme de casque qui surmonte sa tête

La station balnéaire de Mission Beach se situe à 2 h au sud de Cairns. Sa plage de sable blanc s'étire sur 14 km, bordée par une forêt vierge d'un vert intense. Avec un peu de chance, vous y croiserez l'un des oiseaux les plus extraordinaires au monde : la région fait partie des rares endroits où vivent les casoars. Cet oiseau coureur est un parent de l'émeu. Il est aussi grand qu'un homme et pèse jusqu'à 70 kg.

Selon les estimations, il reste moins de mille casoars casqués dans les forêts tropicales de Nouvelle-Guinée et du Queensland. Le casoar joue un rôle primordial dans la préservation de la flore unique de cette région tropicale humide. En effet, il est le seul animal capable de disséminer les graines de plus de 70 arbres différents. Sans lui, la biodiversité de l'écosystème serait menacée.

Des îles paradisiaques

Bedarra Island : « Barefoot Luxury » sous les tropiques

Avec le *Bedarra Island Resort* sur l'île du même nom, la région de Mission Beach propose un confortable hôtel Barefoot Luxury (âge min. : 16 ans). Cette offre All Inclusive comprend les repas, les boissons et les activités. Les 10 villas de luxe (certaines avec piscine privée) se fondent élégamment dans le paysage et peuvent accueillir jusqu'à 20 hôtes. Un ferry fait quotidiennement la traversée entre l'île et Mission Beach. L'île est également accessible en 45 min d'hélicoptère au départ de Cairns. bedarra.com.au



Bedarra Island

3 îles en 3 heures

Avec le bateau-taxi, les vacanciers de Mission Beach peuvent faire le tour de 3 îles en 3 heures. L'« Island Spirit » accoste à Wongaling Beach, puis amène ses passagers à Kumboola, une île inhabité au sud de Dunk Island. L'étape suivante est la petite île privée de Timana, avant une halte d'1,5 h sur une plage privée de Bedarra Island. Ce tour de 3 îles est proposé les lundi, mercredi et vendredi à 12h30. missionbeachwatertaxi.com/fuzzy-s-3-island-tour-1

Hinchinbrook Island : le plus grand parc national insulaire au monde

Avec ses 393 km², Hinchinbrook Island est la plus vaste île de la Grande barrière de corail et le plus grand parc national insulaire au monde. Pour découvrir cette île inhabité, la meilleure option consiste à emprunter le Thorsborne Trail long de 32 km. Afin de protéger la diversité de l'île, 43 personnes maximum peuvent y randonner simultanément. Durée recommandée : 4 jours / 3 nuits. L'île propose 7 campings bien signalés. Hinchinbrook Island est accessible en ferry ou bateau-taxi au départ de Lucinda ou de Cardwell.

Dugong-Tour

La Hinchinbrook Dugong and Island Cruise est la seule croisière du Queensland uniquement consacrée aux vaches de mer. Les dugongs peuvent mesurer jusqu'à 4 m de long pour un poids de 230 à 900 kg. Ces animaux vivent presque exclusivement dans l'eau de mer et se nourrissent d'algues. L'excursion d'une journée vous conduira sur plusieurs petites îles telles que Garden et Gool Island. Réservations auprès du Cardwell Rainforest & Reef Visitor Information Centre. Cardwell se situe à 165 km au nord de Townsville, à mi-chemin de Cairns. greatgreenwaytourism.com/listing/hinchinbrook-dugong-and-island-cruises

Recommandations autour de Mission Beach

Paronella Park : un château de princesse tropical

Le Paronella Park dans l'arrière-pays de Mission Beach abrite un château digne d'un conte de fées niché dans la forêt tropicale. Ce parc conçu en 1930 par l'Espagnol José Paronella pour sa femme, exauçant ainsi le rêve d'une vie, mêle nature et architecture.

paronellapark.com.au

Domptez les rapides

Cette descente en rafting de 5 h sur les rapides de Tully River est considérée comme la meilleure d'Australie. Chaque embarcation est manœuvrée par un guide expérimenté qui apprend aux participants les techniques du rafting. La Tully River parcourt l'arrière-pays de Mission Beach. Les fans d'action peuvent aussi faire une sortie rafting sur la Barron River (près de Cairns). cairnstrafting.com.au; whitewaterraftingcairns.com; raft.com.au

Balade à la cime des arbres dans la forêt vierge

Le Mamu Tropical Skywalk à travers la canopée offre des vues spectaculaires sur la forêt tropicale. Les participants évoluent à plusieurs mètres de hauteur au-dessus de la forêt : le chemin complet fait 2,5 km. L'attraction se situe dans le Wooroonoran National Park, à 1 h de voiture de Mission Beach. mamutropicalskywalk.com.au

Jungle et plages sur Dunk Island

L'île de Dunk Island est une jolie destination uniquement accessible en bateau-taxi depuis Wongaling Beach (entre Mission Beach et South Mission Beach). Ce paradis tropical connu pour ses papillons multicolores abrite une forêt vierge dense offrant de nombreuses possibilités de randonnée. Celle qui mène de Jetty à Mt. Kootaloo, le point culminant de 271 m, dure environ 2 h aller-retour (5,6 km). L'Island Circuit Track de 9,2 km nécessite 4 bonnes heures. La moitié du chemin longe la mer et des plages de rêve. Vous pouvez aussi vous rendre sur l'île pour vous détendre sur une plage déserte, et même y camper. Le bateau-taxi fait la navette 3 fois par jour entre le continent et Dunk Island. dunk-island.com

Une nouvelle route relie la côte à l'outback

La Kirrama Range Road longue de 175 km bifurque de la Bruce Highway à Kennedy (près de Cardwell) et permet de rejoindre Mount Garnet sur le Savannah Way (voir p. 62). Ensuite, l'Undara Volcanic National Park n'est plus qu'à 1 h de distance. La route traverse la forêt vierge et passe devant des chutes d'eau. Planifiez une halte devant les spectaculaires Blencoe Falls. Elles se jettent de 90 m dans un bassin, puis dans la Blencoe Gorge sous forme de cascades 203 m plus bas. Un véhicule tout-terrain est nécessaire pour ce raccourci dans l'outback !

BONNES ADRESSES MISSION BEACH

HÉBERGEMENT

Beach Bungalows

Ces bungalows récemment ouverts sur l'esplanade de Wongaling Beach bénéficient d'un accès direct à la plage. Chacune des 3 villas dispose de sa propre terrasse avec BBQ et offre une belle vue sur les îles. Petit-déjeuner inclus. Des vélos de plage (avec roues extra-larges), des SUP et des kayaks sont proposés aux clients. beachbungalows.com.au

Castaways Resort & Spa Mission Beach

Ce complexe 4* à Mission Beach donne directement sur la plage. Ses 66 chambres confortables disposent chacune d'un balcon. Le restaurant de l'hôtel propose une délicieuse cuisine. castaways.com.au

Licuala Lodge

Lodge au style typique du Queensland (5 chambres seulement) nichée au cœur d'un jardin tropical. Avec un peu de chance, vous apercevrez un casoar. La plage de Mission Beach est distante d'environ 1,5 km. licualalodge.com.au

Mission Beach Resort

Cette résidence familiale se trouve à quelques minutes de marche de la plage de Wongaling Beach. Elle dispose de 4 piscines. missionbeachresort.com.au

Campings

Le *Beachcomber Coconut Holiday Park* à South Mission Beach et le *Dunk Island View Caravan Park* donnent directement sur la plage. Autre conseil pour les camping-caristes qui passent la nuit à Mission Beach : le *Tropical Hibiscus Caravan Park* où l'on peut souvent voir des casoars. Sur la route entre Cairns et Mission Beach, nous recommandons les campings suivants : *Etty Bay Caravan Park* (15 min au sud d'Innisfail), *Bingil Bay Camp Ground* (10 min au nord de Mission Beach) et *Kurrimine Beach Holiday Park* (entre Innisfail et Mission Beach).

INFORMATIONS

missionbeachtourism.com;
cassowarycoast.qld.gov.au;
hinchinbrookway.com.au;
tropicalcoasttourism.com.au

Cairns et Northern Beaches

Détente sous les tropiques

La dynamique ville de Cairns (env. 150 000 hab.) est le point de départ ou d'arrivée d'une virée le long de la côte est de l'Australie. La ville dispose d'une fantastique infrastructure touristique, dont de nombreux hôtels. L'esplanade avec ses restaurants, ses bars et ses boutiques invite à la flânerie. À quelques kilomètres au nord de la ville s'étirent les magnifiques plages d'Holloways Beach, Trinity Beach, Kewarra Beach, Clifton Beach et Palm Cove. Palm Cove, la plus grande de toutes, offre un vaste choix d'hébergements. La plupart sont uniquement séparés de la plage bordée

de palmiers par la Williams Esplanade. Palm Cove se découvre facilement à pied.

Autour de Cairns, l'Australie affiche un mode de vie très décontracté : les locaux sont cools, ouverts et accueillants. Cairns est la passerelle idéale pour des sorties sportives et actives telles que le rafting ou le saut à l'élastique, ainsi que pour plonger sur la Grande barrière. Elle est également considérée comme la « capitale du Tropical North Queensland », à juste titre : la forêt tropicale commence aux portes de la ville.

Vue sur Cairns

La paisible localité de Palm Cove se situe à seulement 30 km de Cairns



Cairns Esplanade Lagoon



Rusty's Markets



Survol de Vlasoff Cay en hélicoptère au départ de Cairns

BONNES ADRESSES

HÉBERGEMENT

Cairns

Bay Village Tropical Retreat
Cet hôtel 3* prisé de 86 chambres se situe à 20 min de marche du centre de Cairns. Le restaurant balinaï attenant propose de délicieux repas. bayvillage.com.au

Crystalbrook: Riley & Bailey
Crystalbrook Collection, la chaîne 5* la plus récente d'Australie, a ouvert en 2018 son 1er établissement à Cairns (sur l'esplanade). Le Riley dispose de 311 chambres et d'un bar rooftop perché à 42 m. De plus, cet élégant hôtel est doté d'une immense piscine lagon avec plage. Fin 2019, la chaîne a ouvert un deuxième hôtel de luxe : le Bailey. L'établissement de 217 chambres est situé à l'angle d'Abbot et d'Applin Street, près de la marina. crystalbrookcollection.com

Gilligan's Backpacker
Cette auberge pour touristes économes se situe dans le centre-ville. gilligans.com.au

Novotel Cairns Oasis Resort
La pièce maîtresse de cet hôtel 4* dans le centre de Cairns est son grand jardin avec piscine lagon et plage de sable. 314 chambres. novotelcairnsresort.com.au

Pacific Hotel Cairns
Cet établissement 4* de 200 chambres borde l'esplanade. pacifichotelcairns.com

Pullman Cairns International
Hôtel 5* de 321 chambres proche du Reef Terminal. pullmancairnsinternational.com.au

Shangri-La The Marina
Cet hôtel 5* de 250 chambres donne directement sur la marina. shangri-la.com/cairns

Campings autour de Cairns
Le *Cairns Holiday Park* est le plus proche du centre de Cairns, à 10 min de voiture de la marina (45

CAIRNS & NORTHERN BEACHES

ACTIVITÉS

Cours de fitness
Le programme Active Living propose des activités sportives. Toute l'année, le long de l'esplanade, des cours gratuits d'escalade, de tai chi et de circuit (entre autres) sont organisés plusieurs fois par jour. cairns.qld.gov.au/esplanade/whats-on/active-living

Jardin botanique
Le jardin botanique est le lieu idéal pour se rafraîchir les jours de chaleur. Il se situe au nord du centre, dans le quartier d'Edge Hill. On y trouve aussi bien des palmiers exotiques que des orchidées, des bambous ou des arbres fruitiers tropicaux. L'entrée est gratuite, tout comme les visites proposées les jours de semaine à 10h00. Le quartier d'Edge Hill mérite également une petite visite (maisons dans le style du Queensland).

Cairns Aquarium
Ce nouveau bâtiment consacré au monde sous-marin se situe dans le centre de Cairns. Il présente la Grande barrière et la forêt tropicale humide, deux trésors classés au patrimoine naturel de l'UNESCO. cairnsaquarium.com.au

Cairns Museum
Ce musée implanté dans le Cairns School of Arts Building (Ecke Lake/Shields Street) présente l'histoire de la ville fondée en 1876 et de ses environs. cairnsmuseum.org.au

Esplanade Lagoon
Avec une température annuelle moyenne de 25°, on peut piquer une tête en toute saison dans le Cairns Esplanade Lagoon, un lagon d'eau de mer artificiel ouvert au public (entrée gratuite). Les espaces verts invitent au farniente.

Saut à l'élastique et Giant Swing
Pour les fans d'adrénaline, à 20 min au nord de Cairns. ajhackett.com/cairns

min à pied). Le *BIG4 Cairns Crystal Cascades Holiday Park* se trouve à 20 min de voiture du port. Le *Lake Placid Tourist Park* est un peu plus excentré au nord, à 20 min de voiture de la marina entre Tjapukai, la station de Skyrail et Freshwater (où s'arrête le Kuranda Scenic Railway). Le point de départ idéal pour une visite groupée train + téléphérique (voir p. 55).

Northern Beaches

Cairns Beach Resort
Résidence 3,5* de 60 appartements à Holloways Beach. C'est l'hôtel de plage le plus proche de Cairns (11 km au nord). cairnsbeachresort.com.au

Vue Trinity Beach
Établissement 4,5* de 35 chambres perché sur un promontoire à 21 km au nord de Cairns. vuetrinitybeach.com.au

Kewarra Beach Resort & Spa
Complexe 4* de 44 bungalows en pleine nature tropicale sur la plage de sable fin de Kewarra Beach (à 25 km au nord de Cairns et 10 km au sud de Palm Cove). kewarra.com

Alamanda Palm Cove
Le seul établissement de Palm Cove donnant directement sur la plage. Cet hôtel 5* propose seulement 60 suites. lancemore.com.au/alamanda

M Gallery Reef House
Ce boutique-hôtel 4,5* situé à Palm Cove donne directement sur l'esplanade et n'est séparé de la plage que par une rue côtière très calme. 67 chambres. reefhouse.com.au

Reef Retreat
Hôtel 3,5* économique proposant 40 appartements indépendants à Palm Cove. reefretreat.com.au

Campings
Le *Palm Cove Holiday Park* à l'extrémité nord de la ville et l'*Ellis Beach Oceanfront Bungalows* un peu en dehors de Palm Cove ont vue sur l'océan !

Night Markets
Tous les jours de 17h00 à 23h00, les Cairns Night Markets couverts (entre Abbott Street et l'Esplanade) accueillent plus de 70 vendeurs. nightmarkets.com.au

Rusty's Markets
Les halles couvertes de Rusty's Markets sur Grafton Street ouvrent du vendredi au dimanche. À partir de 5h du matin, les vendeurs proposent des fruits, des légumes, des fruits de mer et d'autres délices. rustysmarkets.com.au

Vols en hélicoptère
Survol du récif, transfert vers un ponton ou pique-nique sur un banc de sable... Il existe de nombreuses raisons de prendre l'hélico à Cairns. gbrhelicopters.com.au; helitoursnq.com.au; nautilusaviation.com.au

Vols en petit avion
Transferts sur les îles/dans l'out-back, excursions à Cape York et vols panoramiques au départ du Cairns General Aviation Terminal. daintreeair.com.au

Saut en parachute
Découvrez la Grande barrière de corail, la forêt vierge, Cairns et la côte autour de Mission Beach en chute libre. skydive.com.au/cairns

Canyoning
Bougez à la mode australienne ! Sorties canyoning, « cliff jumping » et descente en rappel depuis/vers Cairns, p. ex. dans le canyon de Behana (35 km au sud de Cairns) ou dans les Crystal Cascades. behanacanyoning.com; ragingthunder.com.au

INFORMATIONS

tropicalnorthqueensland.org.au

CONSEIL

Plongée éclairée

Avant la pratique, un peu de théorie : en complément d'une sortie physique sur la Grande barrière, la visite du Reef Teach de Cairns est conseillée. Les biologistes marins y transmettent leurs connaissances du récif et présentent des clichés du fascinant monde sous-marin. Réservez de préférence la veille : vous apprécierez d'autant plus votre sortie plongée. Le Reef Teach a lieu le lundi, le mercredi et le vendredi de 18h30 à 20h30 au 2e étage de Mainstreet Arcade entre Lake Street et Grafton Street. Les personnes intéressées peuvent même prendre part au Marine Discovery Programme de 2 ou 4 semaines plus axé sur la recherche et la préservation de la Grande barrière de corail. reefteach.com.au





Les îles tropicales

Excursion sur des îles désertes

Face à Port Douglas, les Low Isles bordées par la Grande barrière sont composées de 2 îles coralliennes. La mise à l'eau se fait directement depuis la plage. Le lagon est idéal pour nager et plonger au tuba. visitportdouglasdaintree.com/low-isles

La forêt vierge et les mangroves des *Frankland Islands* (appartenant à 2 tribus aborigènes) se découvrent lors d'une excursion d'une journée au départ de Cairns. franklandislands.com.au

Les Low Isles vous attendent au large de Port Douglas

Crédit photo : Sailaway

Un paysage de folie

La traversée entre Cairns et *Fitzroy Island* dure 45 min (les ferrys font la navette plusieurs fois par jour). La quasi-totalité de l'île est une zone protégée. Forêt vierge émeraude, falaises de granit surplombant la mer turquoise et côte corallienne unique dominant les lieux. Nudey Beach, l'une des plus belles plages d'Australie, se situe à 15 min de marche du Fitzroy Island Resort 4* (99 chambres), le seul hôtel de l'île. Malgré son nom, sur cette plage, bikinis et maillots de bain sont de rigueur ! Les chemins de randonnée qui sillonnent l'île offrent également des vues spectaculaires sur la mer. Avec son Turtle Rehabilitation Centre, Fitzroy Island offre une autre particularité : les visiteurs ont la possibilité d'y admirer les tortues au plus près. fitzroyisland.com

À l'écart de la civilisation

Pour un calme absolu et un séjour extraordinaire, rendez-vous à 600 km au nord de Cairns, à la pointe est inhabitée

de Cape York, sur *Haggerstone Island*. Cette petite île privée comporte seulement un bâtiment principal et 5 paillotes (très ouvertes) joliment aménagées. Les invités peuvent s'y prélasser sur une plage de rêve, plonger au tuba ou pêcher. Un guide propose chaque jour une sortie en yacht et prépare à bord les poissons et fruits de mer pêchés. L'île est accessible en avion charter au départ de Cairns (2 heures de vol). L'avion atterrit sur l'île voisine d'Hicks Island. Un yacht privé vient y chercher les invités. haggerstoneisland.com.au

Île de luxe et paradis des plongeurs

Lizard Island est un véritable paradis pour les fans de plongée. Les touristes peuvent découvrir la Grande barrière de corail directement depuis la plage de l'île. Cod Hole, qui figure parmi les meilleurs spots de plongée au monde en raison de la présence de mérous géants, est réputé auprès des plongeurs. Les amateurs de bronzette seront également comblés :

l'île propose pas moins de 24 plages de sable blanc. Les randonneurs ont le choix entre de nombreux sentiers. Avec ses 40 villas et pavillons, le Lizard Island Resort 5* est le seul hébergement sur l'île. Lizard Island est accessible en une heure en petit avion ou en hélicoptère au départ de Cairns.

lizardisland.com.au

« Balade » en casque de plongée

Les visiteurs de Green Island sont logés dans un complexe 4* de 46 chambres qui met l'écologie à l'honneur. Depuis la plage, il est possible de plonger au tuba ou d'observer le monde sous-marin en SeaWalker. Il s'agit d'un casque de plongée en verre dans lequel de l'oxygène est insufflé depuis une plate-forme. La balade guidée permet d'admirer de nombreux poissons colorés. Les ferrys font la navette plusieurs fois par jour entre Cairns et Green Island en 45 min. greenisland.com.au; greenislandresort.com.au






























Plongez sur la Grande barrière de corail






















La manière la plus simple de découvrir le monde sous-marin est une sortie plongée au tuba ou en bouteilles. Chaque bateau dessert une destination différente : île corallienne, petit banc de sable, plate-forme ou pleine mer. L'aperçu ci-après vous aidera à choisir la sortie plongée adaptée dans le nord tropical.

Les meilleures plongées sur la Grande barrière


























Plongée au tuba et en bouteilles face aux îles et bancs de sable

Prestataire	Depuis/vers	Description	Jour(s)	Gros plan sur...
Cairns Dive Centre	Cairns	Rendez-vous sur Sudbury Cay & Briggs Reef à bord de l'Island Diver	1	 
Calypso Reef Cruises	Port Douglas	Plongée au tuba sur les Low Isles, halte sur l'île incluse	½	  
Great Adventures	Cairns	Rejoignez Green Island en catamaran pour plonger au tuba et en bouteilles	1	   
Ocean Free	Cairns	Sortie voile en deux-mâts vers Green Island avec possibilité de plongée au tuba et en bouteilles	1	  
Ocean Freedom	Cairns	Un catamaran à moteur vous mène sur 2 spots de l'Outer Reef, dont Upolu Coral Cay	1	
Ocean Safari	Cape Tribulation	Ralliez Mackay Cay/Undine-Reef 2x/j en 30 min en speed boat	½	  
Ocean Spirit	Cairns	Le deux-mâts rejoint Machaelmas Cay en longeant l'Outer Reef	1	 
Raging Thunder	Cairns	Sortie à Fitzroy Island en catamaran à moteur	½ & 1	  
Reef Sprinter	Port Douglas	Brève excursion en speed boat vers les Low Isles	½	 
Sailaway	Port Douglas	Les catamarans à voile voguent chacun vers une petite île corallienne (Low Isles ou Mackay Cay).	½ & 1	 
Wavedancer	Port Douglas	Le catamaran rejoint le Low Isles National Park	1	 












Découvrir la diversité du monde sous-marin depuis une plate-forme

Great Adventures	Cairns/Green Island	Unique sur cette plate-forme : le Scuba Doo, un scooter sous-marin dont le casque est alimenté en air par une bouteille d'oxygène	1	   
Quicksilver Cruises	Port Douglas	Autour du ponton d'Agincourt Reef, un « Reef Restoration Research Project » a vu le jour. Il peut être découvert au tuba (Reef Ecologic)	1	    
Reef Magic Cruises	Cairns	Depuis la plate-forme, des sorties SNUBA (plongée facile) sont proposées. Pendant la saison des baleines à bosse (juil-sept), des sorties d'observation peuvent être réservées	1	     
Sunlover Reef Cruises	Cairns/Fitzroy Island	Sorties sur une plate-forme sur l'Outer Reef. Sa particularité : possibilité de passer la nuit sur le ponton (semblable à Reefsleap, voir p. 40)	1 - 2	     

À l'eau depuis un bateau

Cairns Dive Centre	Cairns/Fitzroy Island	MV Sun Kist : plongée au tuba sur 2 spots de l'Outer Reef	1	 
Calypso Reef Cruises	Port Douglas	Plongée au tuba et en bouteilles sur l'Agincourt Reef (3 arrêts)	1	 
		Plongée au tuba sur l'Opal Reef (3 arrêts)	1	
Divers Den	Cairns/Port Douglas	Sorties en catamaran à moteur sur l'Outer Reef (2 arrêts)	1	 
Down Under Cruise & Dive	Cairns	Plongée au tuba et en bouteilles en catamaran de luxe sur 2 spots de l'Outer Reef	1	   
Mission Beach Dive	Mission Beach	Plongée au tuba et en bouteilles sur l'Eddy Reef (2 arrêts). Unique prestataire de Mission Beach	1	 
Passions of Paradise	Cairns	Le catamaran à voile dessert 2 spots de plongée au tuba et en bouteilles sur l'Outer Reef	1	 
Poseidon Cruises	Port Douglas	Plongée au tuba et en bouteilles sur 3 spots du Ribbon Reef	1	  
Reef Sprinter	Port Douglas	Tour en speed boat sur l'Opal Reef	½	
Silverseries	Cairns/Port Douglas	À bord du SilverSwift et du SilverSonic, découverte de 3 spots sur l'Outer Reef	1	  
TUSA Dive	Cairns	Sortie plongée au tuba et en bouteilles sur 2 spots de l'Outer Reef	1	 
Wavelength	Port Douglas	Sortie en catamaran à moteur vers 3 spots de plongée au tuba sur l'Outer Reef	1	

Entre plongeurs

Divers Den	Cairns	Croisières de plusieurs jours	2 - 5	  
Eye on Eye Marine Encounters	Cairns	Excellent prestataire de plongée. Expéditions à la découverte des rorquals et des sites de nidification des Green Turtles (Raine Island)	4 - 8	 
Mike Ball Dive Expeditions	Cairns	Organisateur renommé de sorties plongée et d'observation des rorquals	4 - 8	 
Pro Dive	Cairns	Le spécialiste de la plongée dans le nord du Queensland, excellente école de plongée	3 & 7	 
Spirit of Freedom	Cairns	Cet expert en plongée se rend notamment à Cod Hole, sur les Ribbon Reefs et sur l'Osprey Reef. Possibilité de « nager avec les rorquals » (juin/juillet)	3 - 7	 



Nudey Beach sur Fitzroy Island

Nagez avec les rorquals

La saison des rorquals (baleines de Minke) se déroule de juin à début août. Ces géants placides peuvent atteindre 8 m de long. Plusieurs prestataires (voir tableau) proposent des excursions depuis Cairns et Port Douglas. L'activité « Swim with Minke Whales » est très encadrée. Dès qu'une baleine est en vue, le moteur du bateau est coupé à 100 m de distance. Les participants se mettent alors à l'eau avec leur tuba. Pendant qu'ils se tiennent à une corde attachée au bateau, les rorquals peuvent s'approcher aussi près qu'ils le veulent.



Atherton Tablelands

Chutes d'eau sauvages



Millaa Millaa Falls

Les Atherton Tablelands sont situés dans l'arrière-pays de Cairns. Les voyageurs peuvent y emprunter le Waterfall Circuit, une boucle de 20 km de long sur Theresa Creek Road qui passe devant 3 cascades. Il est possible de se baigner sous les 18 m des Millaa Millaa Falls. Un peu plus loin, gardez votre voiture et suivez de courts sentiers pour découvrir les Zillie et Ellinjaa Falls. Mais vous n'en aurez pas encore fini avec les chutes d'eau :

- » À proximité, les Nandroya Falls et les Josephine Falls invitent à la randonnée et à la baignade.
- » Près des Malanda Falls, opossums et kangourous arboricoles se laissent même observer.
- » Les Windin Falls à proximité de Malanda valent également le détour. La randonnée de 2,5 h (aller-retour) mène jusqu'à la cascade et une baignade rafraîchissante dans la piscine à débordement au bord de la falaise offre son lot d'adrénaline.
- » Les Millstream Falls à Ravenshoe sont les chutes d'eau à un seul degré les plus larges d'Australie.
- » À Babinda, faites un tour aux Babinda Boulders, des bassins rocheux naturels en pleine forêt vierge.
- » La Tully Falls Road mène de Ravenshoe (Atherton Tablelands) au Tully Gorge Lookout (24 km) ainsi qu'au Tully River Lookout (30 km). Ces chutes d'eau hautes de 198 m sont particulièrement spectaculaires pendant la saison des pluies, de janvier à mars.



Quel arbre ! Le Curtain Fig Tree à Yungaburra

Lever de rideau

Le Curtain Fig National Park à Yungaburra mérite un petit crochet. Son trésor : le Curtain Fig Tree haut de 50 m et vieux de 500 ans. Avec ses lianes et racines retombantes, ce figuier étrangleur ressemble à un immense rideau. Un pont en bois fait le tour de ce majestueux arbre (diamètre : 39 m). Ainsi, vous pourrez l'admirer et le photographier sous tous les angles, sachant qu'il ne tient pas sur une seule photo...



Conseil d'initié

Des kangourous dans les arbres

Les kangourous évoluent non seulement sur le sol, mais aussi dans les arbres. Cette espèce vit en Nouvelle-Guinée et dans le Queensland, principalement dans les Atherton Tablelands. La solution idéale consiste à séjourner à la Lumholtz Lodge. Les invités vivent au milieu des kangourous, des opossums, des wallabys et de nombreux oiseaux. La propriétaire Margit Cianelli, ancienne soigneuse du zoo de Stuttgart, s'occupe des animaux sauvages orphelins qui deviennent alors des « résidents » de son établissement. Elle est particulièrement fière de son gymkhana sur lequel les kangourous apprennent à grimper. Son petit B&B de 3 chambres se situe près d'Upper Barron, à 1,5 h de Cairns. lumholtzlodge.com.au

Excursion à Kuranda

Crédit photo : Skyrail

The Edge : nouvelle plate-forme à plancher de verre au-dessus des Barron Falls

Culture hippie à Kuranda

L'arrière-pays de Cairns est montagneux. N'hésitez pas à visiter le village d'artistes hippie de Kuranda, une petite localité de 2 000 âmes. Un conseil : flânez sur les marchés quotidiens d'Heritage Markets et Kuranda Rainforest Markets.

kuranda.org

Train historique

Pour vous rendre à Kuranda, pensez à réserver un billet groupé train + téléphérique vers/depuis Cairns ou Freshwater (près de Cairns). Le Kuranda Scenic Railway (2x/jour) est la meilleure option. Sur 34 km de voie, ce train historique assure la plus belle liaison ferroviaire d'Australie. La locomotive franchit 98 virages, de nombreux viaducs et 15 tunnels dans une nature luxuriante. Une petite halte est assurée devant les puissantes Barron Falls hautes de 260 m. Le terminus de ce voyage de 2 h est la charmante gare de Kuranda digne d'un jardin botanique avec ses nombreuses plantes tropicales.

ksr.com.au

En téléphérique au-dessus de la forêt vierge

Le retour vers Cairns s'effectue à bord du Skyrail. Depuis ce téléphérique, les visiteurs découvrent la jungle au plus près : sur 7,5 km de long, ils glissent au-dessus de la canopée de la forêt vierge de Wet Tropics en profitant de vues à couper le souffle. La forêt tropicale s'étend littéralement sous leurs pieds. Le parcours s'effectue en trois temps : la première station intermédiaire de Barron Falls permet d'admirer les chutes du même nom. Depuis le point de vue « The Edge », frissons garantis : une partie du chemin est équipée d'un plancher en verre à 160 m au-dessus du gouffre de Barron Gorge.

La deuxième halte a lieu à Rad Peak Station. Accompagné d'un ranger, offrez-vous une promenade de 20 min dans la forêt vierge au milieu des figuiers géants et d'autres arbres gigantesques. La station basse se trouve à Smithfield, au nord de Cairns. La traversée en téléphérique dure environ 45 min (hors haltes). Le Skyrail est ouvert tous les jours de 9h00 à 17h15. skyrail.com.au



Le Kuranda Scenic Railway circule 2x par jour



Shopping à Kuranda

BONNES ADRESSES ATHERTON TABLELANDS

HÉBERGEMENT

Rose Gums Wilderness Retreat

Les 9 vastes cabanes dans les arbres et 3 villas de cette résidence 4* près de Malanda sont blotties au cœur de la forêt vierge. Des sentiers de randonnée permettent de découvrir la faune et la flore. rosegums.com.au

Canopy Treehouses

6 cabanes dans les arbres à Tarzali. Opossums, wallabys et oiseaux multicolores font partie des « visiteurs » quotidiens. canopytreehouses.com.au

Allumbah Pocket Cottages

Cet établissement propose 6 confortables cottages à Yungaburra. allumbahpocketcottages.com.au

Eden House Retreat

Ce petit boutique-hôtel de Yungaburra ne compte que 6 chambres très spacieuses. edenhouse.com.au

Mt Quincan Retreat

Les 6 cabanes dans les arbres (à 10 min de voiture de Yungaburra) sont toutes équipées d'un jacuzzi, d'une cheminée et d'un balcon privé avec vue sur la montagne. mtquincan.com.au

Kuranda Villas

Cette résidence du centre de Kuranda est idéale pour les touristes indépendants (seulement 2 maisons). kurandavillas.com.au

Platypus Springs Rainforest Retreat

Cette propriété entièrement équipée près de Kuranda est entourée de verdure (une seule chambre). platypussprings.com.au

Cedar Park Rainforest Resort

Ce B&B propose 5 vastes chambres à 18 km en dehors de Kuranda. cedarparkresort.com.au

Campings

De nombreux campings vous attendent en pleine nature : Malanda Falls Caravan Park, BIG4 NRMA Atherton Tablelands Holiday Park à Atherton, Mareeba Bush Stays, Railway Caravan Park à Ravenshoe, Billabong Camping à Kuranda et Lake Eacham Tourist Park.

ACTIVITÉS

Observer les ornithorynques

Dans les Atherton Tablelands, avec un peu de chance, les touristes peuvent apercevoir un timide ornithorynque dans son habitat naturel, notamment dans Peterson Creek à Yungaburra, dans le Platypus Park près des Tarzali Lakes et dans les ruisseaux autour du Rose Gums Wilderness Retreat.

Des kangourous grimpeurs intrépides

Le Granite Gorge Nature Park (à 12 km à l'ouest de Mareeba) se distingue par ses immenses falaises de granit poli qui hébergent les curieux Rock Wallabys. granitegorge.com.au

Un hôpital pour chauves-souris

Dans cette infirmerie unique en son genre à Atherton, la chauve-souris est reine. Visites quotidiennes entre 15h00 et 17h00. tolgathospital.org

Herberton Historical Village

Un voyage dans le passé de l'Australie. Avec ses 60 bâtiments restaurés, le village d'Herberton est le musée de plein air le plus important du Queensland. historicvillageherberton.com.au

Plaisir des papilles

Le haut-plateau fertile des Atherton Tablelands est un eldorado pour les gourmets qui peuvent y déguster noix de Macadamia fraîches, avocats, fruits de la passion, bananes et mangues. Autour de Malanda et Mareeba, on trouve de grandes plantations de café et de thé qui peuvent être visitées. 85 % du café australien est produit ici. neradate.com.au; skybury.com.au; coffeeworks.com.au; jaquescoffee.com.au

Gin, whisky et autres spiritueux

Dans une plantation de bananes au pied du Mount Uncle, la distillerie est la seule et unique du genre dans le Nord du Queensland. À goûter absolument : gin, rhum, whisky et liqueur. mtuncle.com

Boutique fermière

Dans cette petite boutique de Mungalli sur la Palmerston Highway, vous trouverez de délicieux yaourts et fromages, ainsi que du lait frais. mungallicreekdairy.com.au

Le plus beau marché des Tablelands
Yungaburra Markets (4e samedi du mois, 7h30-12h30). Plus de 250 étals. yungaburramarkets.com

Dégustation de vin

Le vignoble au nord de Mareeba est célèbre pour son vin et son mousseux à base de mangue (proposé en version demi-sec ou brut). goldendrop.com.au

Montgolfière

Les Atherton Tablelands vues du ciel. Les ballons décollent de Mareeba. hotair.com.au; cairnshotairballoon.com.au

Explorations gastronomiques

Un programme alléchant pour les gourmets : au départ de Port Douglas, des visites gastronomiques guidées sont organisées dans l'arrière-pays. outbacktastingtours.com.au

Découverte de la vie sauvage

L'expert Alan Gillanders vous fait découvrir les ornithorynques et les kangourous arboricoles. alanswildlifetours.com.au

Sorties vers les cascades

Visites guidées en français au départ de Cairns à destination notamment des Josephine Falls et des Babinda Boulders. wooroonooran.com

INFORMATIONS

athertontablelands.com.au



Opossums à Canopy Treehouses

Randonnez avec les premiers habitants de l'Australie

Des moments magiques



Bush Tucker Walk dans la Rainforestation de Kuranda



Pêche à la sagaie sur Cooya Beach



Juan Walker montre comment fabriquer des pigments à partir de plantes

Forte de 50 000 ans d'histoire, la culture aborigène est l'une des plus anciennes au monde. Les autochtones australiens vivent principalement dans la région de Cairns. Pour découvrir leur mode de vie, les touristes peuvent prendre part à des visites guidées, sous la houlette d'Aborigènes bien sûr !

Pêche aux crabes à Cooya Beach

Les voyageurs peuvent accompagner les frères Linc et Brandon Walker dans leur quête quotidienne de nourriture. Chez Bei Kuku Yalanji Cultural Habitat Tours à Cooya Beach (à 10 min au nord de Port Douglas), les participants s'équipent d'une sagaie et barbotent pieds nus dans l'eau et la mangrove pour s'essayer à la pêche aux crabes et aux poissons. Plus la sortie est longue, plus le seau se remplit d'ingrédients pour le futur repas dans la maison des Walker. Sorties quotidiennes à 9h30 et 13h30. kycht.com.au

La forêt vierge, supermarché et pharmacie


À Mossman Gorge (à 20 min au nord de Port Douglas), les autochtones invitent à découvrir les Ngadiku Dreamtime Walks, racontent leurs traditions spirituelles et font la démonstration de leur pharmacopée. Au programme : fabrication de savon de brousse et de peintures pour le visage. Les visites d'1,5 h commencent toutes les heures entre 10 et 15h devant le Mossman Gorge Visitor Centre. mossmangorge.com.au

Depuis des millénaires, les autochtones utilisent la Nature pour se nourrir et se soigner. Au cours d'une randonnée d'une heure dans le parc naturel de Kuranda en compagnie d'un membre de la tribu Pamagirri, les visiteurs peuvent goûter à divers plantes, fruits et baies de la forêt tropicale. La fabrication et l'utilisation d'outils typiques (lances à propulseur) sont également au programme de cette promenade dans la jungle. rainforest.com.au

Juan Walker de Walkabout Cultural Adventures vous offrira un aperçu de l'utilisation des plantes de la forêt vierge (Bush Tucker) à des fins alimentaires et médicinales. Les excursions en petits groupes parcourent la forêt vierge de Daintree, mais également Cooya Beach pour pêcher à la sagaie. walkaboutadventures.com.au

Cours de didgeridoo et de boomerang

Dans le Tjapukai Aboriginal Cultural Park près de Cairns, vous pourrez apprendre à lancer correctement un boomerang et à jouer du didgeridoo. Les visiteurs ont en outre la possibilité de décorer leur boomerang avec les peintures à points typiques. Vous pourrez également tisser et créer des bijoux en compagnie de femmes aborigènes. tjapukai.com.au



À Tjapukai, les visiteurs peuvent apprendre à jouer du didgeridoo

Plongée avec les Aborigènes

Pour la première fois, les visiteurs peuvent profiter d'une excursion sur la Grande barrière en compagnie d'autochtones. Les « Sea Rangers » des tribus aborigènes locales Gimuy Walubara, Yidinji, Gunggandji, Mandingabay et Yirrganydji présentent à leurs invités leurs mythes fondateurs et le monde sous-marin. Ce circuit d'une journée au départ de Cairns comprend 2 haltes sur l'Outer Reef pour plonger au tuba et en bouteilles. dreamtimedive.com

Dîner dans la forêt vierge

Dans la jungle éclairée par des bougies et des flambeaux, au son du didgeridoo, les invités écoutent les histoires des premiers habitants en dégustant un menu composé de 7 plats. Tous les mardi et jeudi (à 10 min de Port Douglas). flamesoftheforest.com.au

Visite d'une galerie d'art

Ouverte tous les jours, la Cairns Art Gallery propose des expositions variées. Située sur Abbott Street, elle expose de l'art contemporain et traditionnel. Entrée gratuite. cairnsartgallery.com.au

L'UMI Arts Aboriginal & Torres Strait Islander Arts Gallery de Cairns a pour objectif de préserver la culture aborigène et de proposer des formations continues aux artistes au travers d'un programme de soutien. La galerie située sur Sheridan Street ouvre du lundi au vendredi de 9h à 17h. umiarts.com.au

Le Queensland héberge divers centres culturels et galeries d'art pouvant être visités. Le site iaca.com.au/art-centres offre un aperçu des 14 établissements.

Cours de peinture à Mossman

La Janbal Art Gallery de Mossman est dirigée par des Aborigènes. L'un d'eux est l'artiste sourd Brian « Binna » Swindley. Lors d'ateliers de peinture, il offre aux participants un aperçu de l'art aborigène (du lundi au vendredi à 9h et 15h). janbalgallery.com.au



Avec les Sea Rangers à bord du Dreamtime Dive

Nouvelle excursion à East Trinity

Cette nouvelle activité qui part du Cairns Reef Terminal vous mènera de l'autre côté du Trinity Inlet dans l'East Trinity Environmental Reserve accessible depuis peu. En plus d'une visite de 3 h (cérémonie de la fumée, randonnée Bush Tucker), des dîners et des nuits dans le bush sont également proposés. mandingabay.com.au; djunbunji.com.au

Visite d'une ferme

La Mungalla Station se situe à Ingham, à 3,5 h de voiture au sud de Cairns. Au cours d'une visite de 2 à 4 h, on peut y plonger dans le quotidien des Aborigènes qui l'habitent. Un musée privé met à l'honneur les premiers contacts entre les Nywaigi et les migrants européens. mungallaaboriginaltours.com.au

Rencontre avec les Aborigènes dans l'outback

Au plus profond de l'outback, on peut aussi aller à la rencontre des autochtones. Pour cela, les touristes doivent faire 16 h de voiture depuis Cairns sur le Savannah Way (880 km). La région autour de Burketown est la terre des tribus Gangalidda et Garawa. Au programme : des sorties en bateau sur les îles du golfe de Carpentarie ainsi que des expéditions tout terrain dans les plus grands marais salants d'Australie. Les soirées astronomie sont également passionnantes. yagurlitours.com.au

Visites guidées en terres aborigènes

Active Tropics Explorer (Mossman Gorge) capetribulationadventures.com.au
Adventure North Australia (Cooya Beach, Mossman) adventurenorthaustralia.com
Culture Connect (Cooya Beach, Mossman, Mossman Gorge, Normanby Station près de Laura, Jitta Art à Innisfail) cultureconnect.com.au
Down Under Tours (Mossman Gorge, Tjapukai, Rainforestation) downundertours.com
Jarramali Rock Art Tours (Quinkan Rock Art à Laura) jarramalirockarttours.com.au



Brian « Binna » Swindley dans la Janbal Art Gallery de Mossman

Fêtes et expositions d'art

Cairns Indigenous Art Fair

Les premiers habitants de l'Australie sont au cœur de cet événement de 3 jours en juillet. Galeries, centres culturels et collectifs d'artistes exposent des œuvres contemporaines et traditionnelles. Des démonstrations de danses et de musique sont également organisées. ciaf.com.au

Laura Dance Festival

Au cours de ce festival biennal (du 3 au 5 juillet 2020), quelque 20 communautés aborigènes de la péninsule de Cape York célèbrent leur culture. Plus de 500 danseurs et musiciens sont attendus dans le petit village de Laura (80 âmes) à 330 km au nord de Cairns. Une exposition d'art présentant les œuvres de nombreux artistes de la région figure également au programme. anggnarra.org.au/laura-dance-festival-2020



Laura Dance Festival

Au nord de Cairns

Une fabuleuse route côtière

La Great Barrier Reef Drive (Captain Cook Highway) qui s'étire sur 140 km entre Cairns et Cape Tribulation est une route mythique. En remontant vers le nord, elle longe la forêt tropicale humide sur la gauche et la mer avec la Grande barrière de corail sur la droite. La portion de 30 km entre Palm Cove et Port Douglas est particulièrement impressionnante : on y circule sur la plus belle route côtière au monde. Cette double-voie compte de nombreux virages, souvent en bordure d'océan. Arrêtez-vous à Palm Cove, à Ellis Beach, au Rex Lookout et dans quelques criques pour admirer des plages paradisiaques bordées de palmiers. Après une halte à Port Douglas, direction la forêt vierge de Daintree via Mossman et la Daintree River (en ferry).

La jungle à l'état pur dans le Daintree National Park
Avec ses 135 millions d'années, la Daintree Rainforest est l'une des plus anciennes forêts vierges de la planète. Ses eaux cristallines et ses arbres séculaires abritent de nombreux oiseaux et plantes rares. Avec un peu de chance, vous y croirez un casoar, l'un des oiseaux coureurs les plus étonnants.

Le Daintree National Park est une destination appréciée des randonneurs. De nombreux sentiers traversent la forêt originelle. Un conseil : le Kulki Boardwalk (600 m) mène au Cape Tribulation Lookout offrant une vue sur 2 merveilles naturelles : la forêt vierge et la Grande barrière de corail.

Le « Daintree » commence à Port Douglas et se poursuit après Cape Tribulation. La forêt vierge se découvre seul ou accompagné d'un guide. Les touristes s'arrêtant à Cape Tribulation peuvent profiter de la jungle toute proche même sans véhicule tout terrain, car la route est bitumée. Les ferrys sur la Daintree River font la navette toutes les 15 min. Depuis Port Douglas, le ferry est à 50 km environ. Ensuite, Cape Tribulation est distante de 35 km.

De Cape Tribulation à Cooktown
Pour se rendre de Cape Tribulation à Cooktown en empruntant le Bloomfield Track, un véhicule tout terrain s'impose. Sur ce chemin bordé par la forêt vierge et traversé par des cours d'eau, on arrive tout d'abord sur la commune aborigène de Wujal Wujal (un conseil : visitez le Bana Yirriji Art Centre). La pause suivante : le Lions Den Pub pour déguster une boisson fraîche. Le bar est décoré des nombreux objets que les visiteurs ont laissés derrière eux. Le chemin se termine à Cooktown, la ville historique la plus au nord de la côte est australienne. C'est là que l'explorateur James Cook a accosté en 1770 à bord de l'Endeavour, qui donnera ensuite son nom au fleuve. Le James Cook Museum est installé dans l'un des monastères les plus impressionnants du XIXe siècle.

Au volant d'un véhicule classique, les touristes peuvent également se rendre de Cairns à Cooktown en 4 h via la Muligan Highway qui parcourt l'intérieur des terres. Ou emprunter le Creb Track plus exigeant en 4x4. Ce dernier commence à Daintree et rejoint le Bloomfield Track au nord de Wujal Wujal.

Cape Tribulation : ici, la forêt tropicale s'étend jusqu'à la plage

Port Douglas : une charmante cité balnéaire

Ce petit village côtier à 70 km de Cairns propose des logements pour tous les budgets. Certains hôtels ne sont pas situés dans le centre, mais s'alignent le long de la plage. Les sorties à la journée sur la Grande barrière partent du port. Le lieu de promenade principal est Macrossan Street avec ses boutiques, ses restaurants et ses bars. Une petite balade jusqu'au sommet de Flagstaff Hill s'impose : la vue sur 4-Mile-Beach et les environs est sublime. Les Port Douglas Markets accueillant jusqu'à 150 vendeurs ont lieu chaque dimanche. La région est un point de départ idéal pour les excursions dans la forêt vierge ou avec les Aborigènes.

BONNES ADRESSES PORT DOUGLAS ET DAINTREE

HÉBERGEMENT

Port Douglas

Thala Beach Nature Reserve
Cet établissement 4,5* vous attend à 10 min de voiture au sud de Port Douglas. Ses 83 bungalows spacieux offrent des vues uniques sur l'océan à flanc de colline. Plage privée, nombreuses activités.
thalabeach.com.au

Freestyle Resort
Cet hôtel 4* de 31 appartements se situe à 8 min de marche de Macrossan Street et de 4-Mile-Beach.
freestyleportdouglas.com.au

Meridian Port Douglas
Boutique-hôtel 4* de style appartement. Emplacement central entre la plage, la marina et la rue commerçante.
portdouglasmeridian.com

Oaks Resort
Les vastes appartements de cet hôtel design 4* sont décorés avec goût. Même le restaurant est élégant !
oakshotels.com

Peninsula Boutique Hotel
Cet hôtel 4* de 34 chambres est situé entre Macrossan Street et la plage. Petit-déjeuner inclus. Âge minimum : 16 ans.
peninsulahotel.com.au

Port Douglas Apartments
Superbe résidence indépendante dans le centre de Port Douglas.
port-apts.com.au

Pullman Sea Temple Resort & Spa
Son atout majeur : une piscine-lagon de 3 000 m². Le golf attenant à cet hôtel 5* fait partie des plus beaux d'Australie.
pullmanportdouglas.com.au

Sheraton Grand Mirage Resort
Situé sur la plage de 4-Mile-Beach, à 3 km du centre. Grands lagons d'eau de mer.
sheratonportdouglas.com

Campings
Le *Tropic Breeze Caravan Park* et le *Pandanus Caravan Park* permettent de rejoindre le centre de Port Douglas à pied en quelques minutes. Le *BIG4 Port Douglas Glengarry Holiday Park* est un peu plus excentré.

Daintree & Cooktown

Silky Oaks Lodge
40 « pavillons boutique » sur les rives de la Mossman River, à 25 km au nord de Port Douglas. Superbe restaurant de plein air !
silkyoakslodge.com.au

Daintree Ecologie
Résidence 4* dans la forêt vierge qui propose 15 bungalows évoquant les cabanes dans les arbres, à 50 km au nord de Port Douglas juste avant la Daintree River.
daintree-ecolodge.com.au

Cape Trib Beach House
Unique logement de la Daintree Rainforest offrant des bungalows (simples) directement sur la plage. À 5 min de voiture du centre de Cape Tribulation.
capetribbeach.com.au

Cape Trib Farm
B&B simple proposant 5 chalets à Cape Tribulation. Dégustation de fruits juste devant la propriété.
capetribfarm.com.au

Cow Bay Homestay
Ce petit B&B de 2 chambres est situé entre le ferry et Cape Tribulation.
cowbayhomestay.com

Ferntree Rainforest Lodge
Petit établissement de 20 chambres à Cape Tribulation destiné aux petits budgets.
ferntreerainforestlodge.com.au

Heritage Lodge in the Daintree
Cette résidence située à 16 km de Cape Tribulation comporte 20 chambres. Il est possible de nager dans la Cooper Creek attenante.
heritagelodge.net.au

Mungumby Lodge
Cet établissement proposant 20 bungalows en bois dans la forêt vierge est un point de départ idéal pour les visites autour de Cooktown (à une demi-heure).
mungumby.com

Campings
L'*Orchid Travellers Park* est un joli camping ombragé à Cooktown. Le *Cape Tribulation Camping* et le *Wonga Beach Caravan Park* entre la Daintree River et Mossman ont un accès direct à la plage.

ACTIVITÉS

Expériences animales
Au Wildlife Habitat de Port Douglas : « Breakfast with the Birds » + « Lunch with the Lorikeets » (variété de perroquet). À Hartleys Crocodile Adventures entre Palm Cove et Port Douglas : « Breakfast with the Koalas » + bateau avec les crocos.
wildlifehabitat.com.au ; crocodileadventures.com

Croisières à la rencontre des crocodilles
Croisières guidées sur la Daintree River.
crocodileexpress.com ; daintreerivercruisecentre.com.au ; daintreerivercruises.com.au ; solarwhisper.com

Daintree Discovery Centre
Depuis la Canopy Tower qui culmine à 23 m, les visiteurs peuvent admirer la cime des arbres. Le centre est situé à 10 km du ferry sur la Daintree River.
daintree-rec.com.au

Jungle Surfing
Foncez en tyrolienne à travers la canopée de la forêt vierge de Daintree (plusieurs parcours).
junglesurfing.com.au

Visites privées
En petits groupes ou seul : ces prestataires proposent des visites guidées individuelles.
blueadventures.com.au ; capetribulationadventures.com.au ; daintreetours.com ; fnqnaturetours.com.au ; portdouglastropicaltrips.com.au

Back Country Bliss Adventures
Visites guidées dans la forêt vierge et « River Snorkelling » sur la Mossman River.
backcountrybliss.com.au

Billy Tea Safaris
Cette éco-entreprise emmène les participants à l'aventure en 4x4 dans la forêt vierge et l'outback.
billytea.com.au

Down Under Tours
Organisateur renommé de visites dans les alentours avec audio-guide GPS francophone.
downundertours.com

Autres visites guidées
Dans la forêt vierge et l'arrière-pays : bikenhiketours.com.au ; btstours.com.au ; discoverytours.com.au ; tropicwings.com.au

ÉVÉNEMENTS

MAI Port Douglas Carnivale
Cet événement de 3 jours propose des parades colorées dans les rues, des dégustations gastronomiques et un programme culturel axé sur le récif et la forêt vierge.
carnivale.com.au

JUIN Cooktown Discovery Festival
Sur les traces de James Cook : pendant les 3 jours du festival, les habitants commémorent le débarquement de l'explorateur britannique en 1770.
cooktowndiscovery.com.au

En 2020, Cooktown célèbre le 250e anniversaire du débarquement de Cook.
cooktown2020.com

INFORMATIONS

visitportdouglasdaintree.com ; cook.qld.gov.au ; tropicalnorthqueensland.org.au



Tir à la corde lors du Cooktown Discovery Festival

Cape York

Le paradis du 4x4

La presqu'île de Cape York fait partie des territoires tropicaux les plus préservés et les plus sauvages au monde. Sur une superficie de presque 138 000 km² (2 fois la taille de la Bavière !) vivent environ 18 000 personnes (Thursday Island et Horn Island incluses). Cape York, c'est la nature à l'état pur : 734 espèces de vertébrés et plus de 2 400 variétés de plantes (dont 300 n'existent nulle part ailleurs dans le monde) peuplent les forêts vierges et d'eucalyptus, les paysages de savane, les mangroves et les plages.

Entre Cooktown et Bamaga, la pointe nord de la presqu'île de Cape York, la Peninsula Development Road non stabilisée, qui devient ensuite la Telegraph Road et la Bamaga Road, fait partie des endroits préférés des fans de 4x4. Leur objectif ? « The Tip », la pointe la plus au nord du continent, juste derrière Bamaga. La route brute est ponctuée de défis passionnants, tels que des traversées de cours d'eau et de nombreuses portions accidentées avec de profondes ornières. Elle met les hommes et machines à rude épreuve, mais la nature intacte vous fera tout oublier. Dès qu'on bifurque en direction de la mer, on tombe sur des plages désertes bordées de palmiers sur lesquelles de jolis campings se sont installés (levers et couchers de soleil magnifiques !).

Il est vivement conseillé de visiter Cape York pendant la saison sèche, entre fin mai et octobre. Sans détour, l'aller-retour entre Cairns et la pointe nord fait environ 2 000 km.

Aventure dans l'outback sur la route de Cape York



Punsand Bay tout au nord de la presqu'île de Cape York

Les lieux emblématiques de Cape York (du sud au nord) :

Falaises colorées

Elim Beach et Cape Bedford se situent à une heure de voiture au nord de Cooktown. La plage rappelle fortement Great Beach Drive (voir p. 22). Le sable blanc se mêle à des roches rouges et jaunes le long de l'arête rocheuse.

Peintures rupestres anciennes à Laura

Les Aborigènes proposent des visites guidées pour admirer des peintures rupestres (très bien conservées) dans des grottes et sur des falaises. Entre fin mai et début décembre, les visites partent tous les jours du Quinkan and Regional Cultural Centre à Laura (à 1,5 h de Cooktown). Cette localité de 60 âmes est accessible avec une voiture classique grâce à sa route asphaltée. Pour s'aventurer plus au nord, un véhicule tout terrain est requis ! quinkancc.com.au

Termites et oiseaux

Dans le Rinyrru National Park (Lakefield National Park), les fans de l'outback se sentent bien : dans la Nifold Plain, ils évoluent sur un vaste plateau peuplé de nombreux termites (au nord de la Hann River). Le parc est également apprécié des ornithologues (nombreux oiseaux autour de Low Lake).

La ville minière de Weipa

Weipa, la plus grande ville du golfe de Carpentarie, se trouve à l'ouest de la presqu'île. Elle regorge de bauxite (le minerai utilisé pour produire l'aluminium). La bauxite et le bétail transitent principalement par le port.

Animaux rares dans la forêt vierge littorale

Dans le Kutini Payanu National Park (Iron Range National Park) près de la bourgade de Lockhart River, on trouve les plus grands vestiges de la forêt vierge littorale d'Australie. De nombreuses espèces rares y vivent, notamment le cacatoès palmé à dos rouge,

le grand perroquet rouge/vert, l'oiseau de paradis noir et bleu et l'adorable couscous (un marsupial arboricole plus gros qu'un opossum).

Une nuit dans une Outback Station

Les visiteurs de Cape York ne doivent pas nécessairement dormir sous la tente ou dans un camping-car. Ils peuvent passer la nuit dans plusieurs Cattle Stations, notamment la Merluna Station sur la route de Weipa ou la Moreton Telegraph Station. La Bramwell Station est la ferme d'élevage la plus au nord de l'Australie. merlunastation.com.au; moretonstation.com.au; bramwellstationcapeyork.com.au

Last fuel for 240 Kilometer

Le « Number Plate Tree » près du Bramwell Junction Roadhouse vaut bien une photo. Le Roadhouse est la dernière station-service avant Weipa, Archer et la pointe nord !

Old Telegraph Track

L'aventure de l'Old Telegraph Road commence au nord de la Bramwell Junction. C'est l'une des pistes tout terrain les plus ardues au monde avec ses profondes ornières et ses passages raides. Le Gunshot Crossing est particulièrement célèbre. Pour se rendre à la pointe de Cape York, il n'est toutefois pas obligatoire d'emprunter ce parcours technique, grâce à la Bamaga Road et ses 2 voies de contournement.

Baignade sous les chutes d'eau

Une balade le long des vastes Fruit Bat Falls (dénudées de crocodiles) suivie d'un saut dans l'eau constitue un divertissement bienvenu sur la route de Cape York. On peut se baigner dans les Elliotts Falls toutes proches. Les chutes d'eau appartiennent au Jardin River National Park. Avec ses 2 370 km², il fait partie des plus grands parcs du pays et héberge une végétation luxuriante, ainsi que des cours d'eau et des dunes de sable.



Peintures rupestres près de Laura



Termitières



« The Tip » : la pointe la plus au nord du continent australien

Perles et bijoux

Roko Island est l'une des plus petites îles des Torres Strait Islands. Ses habitants se comptent sur les doigts d'une main : ils ne sont que deux ! Ils vivent sur l'île à l'année en compagnie de leurs 3 chiens. Les visiteurs viennent principalement voir la ferme perlière qui cultive des perles dans des huîtres. Une visite guidée permet de découvrir les différents stades de la culture des perles. Ces excursions de 3 à 4 h partent de Seisia (20 min de bateau) ou de Punsand Bay plus au nord (à seulement 10 min de bateau de l'île). Les visiteurs peuvent même passer la nuit sur Roko Island (Glamping).

rokopearls.com.au

Vous pouvez également visiter une ferme perlière sur Friday Island.



Ferme perlière sur Friday Island

Embarquez sur un cargo

Le MV Trinity Bay long de 81 m fait la navette chaque semaine entre Cairns (départ le mardi, halte à Horn Island et Thursday Island) et Seisia (départ de vendredi). Ce vraquier livre toutes sortes de marchandises à Cape York. Les touristes peuvent y embarquer avec leur voiture : c'est le seul cargo d'Australie à proposer ce service. Il est doté de 15 cabines doubles (certaines avec douche/WC) ou multiples (salle de bain commune) pouvant accueillir 48 passagers. Le trajet retour jusqu'à Cairns dure 3 jours (2 nuits). Une solution idéale pour les touristes qui souhaitent explorer Cape York dans un seul sens.

seaswift.com.au/cruise

Visite des Torres Strait Islands

Les Torres Strait Islands se situent entre la pointe nord de la presqu'île de Cape York et la Papouasie-Nouvelle-Guinée. Elles regroupent 274 îlots dont seulement quelques-uns sont habités et se visitent. C'est le cas notamment de Horn Island (où atterrissent les avions en partance de Cairns) et de Thursday Island à 15 min de bateau plus à l'ouest, les plus connus de l'archipel.

Les premiers habitants des Torres Strait Islands se distinguent des Aborigènes du continent par leur politique, leur culture et leur histoire. Pour des raisons géographiques, ils sont plus proches des populations de Nouvelle-Guinée. Le quotidien des insulaires est très traditionnel. La pêche constitue leur principale source de revenus.

Thursday Island abrite le Gab Titui Cultural Centre qui présente l'héritage culturel des îles au travers d'expositions historiques et contemporaines. Il est ouvert du lundi au samedi, de 10h00 à 15h00.

gabtitui.com.au

Sur Horn Island, les touristes peuvent visiter le Torres Strait Heritage Museum.

Il est ouvert du vendredi au mardi, de 8h00 à 20h00.

torresstraitheritage.com

À Seisia (près de Bamaga), le ferry part pour Thursday Island. Il fait la navette 2x par jour du lundi au samedi (de juin à septembre). Durée de la traversée : 1h10. Entre octobre et mai, le ferry ne circule que 3x par semaine.

peddellsferry.com.au

HÉBERGEMENTS CONSEILLÉS

» À Bamaga/Seisia : cypil.com.au; seisiaholidaypark.com; capeyorkcamping.com.au

» sur les Torres Strait Islands : grandhotelti.com.au; islandvillas.com.au (Thursday Island); torresstrait.com.au (Horn Island)

ACTIVITÉS CONSEILLÉES

Si vous n'avez jamais fait d'expédition tout-terrain, une sortie organisée s'impose. Des excursions guidées en 4x4 jusqu'à la pointe nord du continent australien (durée : 5 à 12 j) et dans la région de Gulf Savannah sont notamment proposées par : heritagetours.com.au; tagalongtours.com.au/cape-york; oztours.com.au; nwozsafaris.com.au; capeyorkmotorcycles.com.au (sortie à moto); daintreeair.com.au/capeyork.html (sorties à la journée en avion)

D'une côte à l'autre sur le Savannah Way

Grottes et gouffres dans l'outback

En bateau électrique dans l'étroite Cobbold Gorge

Sortie en bateau dans un canyon étroit

Les canyons de la Cobbold Gorge (une version réduite du Grand Canyon) sont également très impressionnants. Un guide vous accompagne jusqu'au plateau supérieur qui offre une vue spectaculaire sur les gorges. Un petit bateau électrique descend ensuite l'étroit canal. Les passagers peuvent épier des crocodiles d'eau douce entre les hautes falaises. Un camping et 28 bungalows simples attendent les visiteurs. En voiture, bifurquez à Georgetown depuis le Savannah Way. Parcourez ensuite 43 km sur une route de gravier très praticable. Les 7 derniers km sont plus aventureux (durée du voyage depuis Cairns : 7 h, 462 km). Entre novembre et mars (saison des pluies), l'accès à la gorge est impossible. cobboldgorge.com.au

À 1 h de Cairns dans les terres, la région de Gulf Savannah marque le début de l'outback aride et infini. Elle impressionne par sa terre rouge, ses nombreuses termitières, ses gouffres secrets et ses formations rocheuses, ainsi que ses vestiges miniers. Sur 4 000 km, le Savannah Way rallie les deux côtes à travers 3 états et territoires, de Cairns dans le Queensland à Broome en Australie occidentale. L'itinéraire s'adresse à tous les voyageurs qui cherchent l'aventure et l'inconnu en Australie. Un véhicule tout terrain est indispensable sur certaines portions de route. Voici les temps forts du Savannah Way :

Sur les traces des chercheurs d'or

Pendant la Ruée vers l'or, la petite localité de Tyrconnell a attiré beaucoup de curieux qui espéraient faire rapide-

ment fortune en trouvant le bon filon. Aujourd'hui, il n'y a plus aucune trace de cette activité. Les vacanciers peuvent faire un tour dans une mine et tenter leur chance en tant qu'orpailleurs. Tyrconnell est distante de Cairns de 110 km. tyrconnell.com.au

Grottes de stalactites

La State Route 27 mène au village endormi de Chillagoe. Ses nombreuses et impressionnantes grottes de stalactites (Chillagoe-Mungana Caves National Park) peuvent se visiter sans guide. athertontablelands.com.au/where-to-go/chillagoe/coel.com.au

Kangourous et tunnels de lave

L'Undara Volcanic National Park est l'une des principales merveilles géologiques d'Australie. Il y a 190 000 ans, lors d'une explosion dans une région

dominée par les volcans, est apparu un immense système caverneux. Une visite guidée permet d'admirer le plus grand système de tunnels de lave au monde en une matinée. Votre programme de fin d'après-midi : une autre excursion en compagnie d'un ranger à la découverte de la faune. Juste avant le coucher du soleil, l'outback s'éveille et de nombreux kangourous profitent des températures plus fraîches pour se nourrir. La sortie se termine par une courte promenade sur une colline depuis laquelle vous profiterez d'une fantastique vue sur la savane. Le parc est accessible depuis l'Undara Lava Lodge (4 h de voiture depuis Cairns). C'est de là que partent les visites. Il est possible de passer la nuit dans un camping rustique, dans des wagons de train restaurés ou des bungalows modernes. Le petit-déjeuner est préparé sur un feu de camp. undara.com.au

Découverte d'un gouffre en canoë

Le Lawn Hill Nationalpark (Boodjamulla), à la limite du Northern Territory, est un autre paradis naturel le long du Savannah Way. La Lawn Hill Gorge s'y fraie un chemin à travers un plateau de grès. Les parois rouges peuvent atteindre 60 m de haut. Le chemin de randonnée circulaire de 7 km jusqu'à la partie supérieure de la gorge est recommandé. Un bain dans la gorge vous récompense de vos efforts. Une sortie en canoë le matin pour admirer le paysage de l'outback au plus près vaut également le détour. Un camping est accessible directement dans le parc, ainsi que 10 km plus loin, à Adels Grove (des chalets y sont également proposés). adelsgrove.com.au

Riversleigh se trouve non loin de là. Ce site, qui est l'une des plus grandes sources de fossiles au monde, a été classé au patrimoine naturel de l'UNESCO. Sur plus de 100 km², des fossiles y sont emprisonnés dans le calcaire.

Rodéo à Mount Isa Rodeo

Encore plus d'aventures dans l'outback

La première école de rodéo d'Australie

La Mount Isa Rodeo School propose des cours de 2 jours. Au programme : domptage de taureaux ou de broncos, les chevaux sauvages. Après la théorie, la pratique : d'abord sur des appareils d'entraînement, puis sur des taureaux et des chevaux.

Mount Isa est la capitale australienne du rodéo. Chaque année, pendant 4 j en août, s'y tient le concours de rodéo le plus important de l'hémisphère sud. Cette ville minière est accessible en avion au départ de Brisbane et de Townsville, mais aussi en train : 2x par semaine, le train continental part de Townsville et rallie les deux villes en 21 h sur 904 km. En voiture, l'arrivée à Mount Isa se fait via l'Overlanders Way. isarodeo.com.au/rodeo-school

Un séjour grand luxe

La plupart des touristes visitant l'Australie ont entendu parler d'Uluru dans le Northern Territory. Mais peu savent que le nord du Queensland abrite un rocher 10 fois plus gros que le célèbre Ayers Rock. L'arête rocheuse de Mount Mulligan, longue de 18 km, est un sujet de photo impressionnant. Au pied de la montagne se trouve la *Mount Mulligan Station* qui a été transformée en une luxueuse propriété All Inclusive de 8 chambres. Le Mount Mulligan est accessible en hélicoptère depuis Cairns en 35 min ou en 4x4 en 3 h via la State Route 27 (en bifurquant à Dimbulah direction nord où s'arrête la route bitumée). mountmulligan.com

Le *Gilberton Outback Retreat* est un établissement rustique de première

classe. Les clients peuvent y observer les travaux de la ferme, nager dans le Lake Fred ou y faire un tour en kayak, visiter les ruines d'une ancienne mine d'or et découvrir des objets aborigènes historiques. Le trajet depuis Cairns fait environ 550 km. Véhicule tout-terrain obligatoire ! gilbertonoutbackretreat.com

Le nuage cylindrique le plus long du monde

Burketown dans le golfe de Carpentarie est le théâtre d'un phénomène naturel unique : de septembre à octobre, un immense nuage en forme de cigare surnommé « Morning Glory » se forme au petit matin. Ce nuage apparemment cylindrique mesure jusqu'à 1 000 km de long pour seulement 1 à 2 km de haut. Les météorologues n'ont pas encore percé tous ses mystères. Burketown se situe à 14 h de route de Cairns via le Savannah Way.

L'outback All Inclusive

Cette expédition de 5 jours part de Cairns et mène les participants au MacEacherns Camp dans le Kinrara National Park au sud de Mount Garnet, à 4 h de distance. Les tentes de safari installées dans une oasis de verdure sont idéales pour observer la vie sauvage. Chaque jour, de nouvelles aventures attendent les 12 occupants du camp, notamment des randonnées et sorties kayak guidées, des excursions vers des cascades, l'observation des étoiles et des récits des temps anciens. kinraraexpeditions.com.au

Chillagoe est connue pour ses grottes

Hébergement rustique à Undara Lodge

Lawn Hill National Park : une oasis au milieu de l'outback

Mount Mulligan : cette arête rocheuse est 10 fois plus grande que l'Uluru

Pour des vacances indépendantes

Une grande virée dans l'outback

Pour parcourir l'intégralité du **Savannah Way** (p. 62/63) sur le territoire du Queensland, il vous faudra couvrir environ 1 100 km (la distance entre Cairns et Lawn Hill). savannahway.com.au

Pour le retour par la côte, nous vous conseillons l'**Overlander's Way**. Cette route entièrement bitumée part de Mount Isa, la capitale australienne du rodéo (au sud de Lawn Hill), traverse les villes de l'outback Julia Creek, Richmond, Hughenden (site des dinosaures) et Charters Towers (pour l'orpaillage), puis se termine à Townsville (Mount Isa-Townsville : 900 km, connexion Lawn Hill-Mount Isa : 535 km). overlandersway.com

À Charters Towers, vous pouvez bifurquer sur le **Great Inland Way** qui traverse une partie de l'outback et les Atherton Tablelands pour revenir à Cairns (585 km). Une halte s'impose dans le plus petit pub d'outback d'Australie. Avec ses 1,2 m², ce bar minimaliste sur Lynd Junction Oasis Roadhouse ne peut pas accueillir plus de 4 personnes debout.

Autres routes dans l'outback : **Capricorn Way** (Rockhampton - Longreach); **Matilda Way** (Karumba - Winton - Longreach - Charleville - Cunnamulla) outbackqueensland.com.au

La checklist de l'outback

- ✓ Vos bagages doivent contenir de l'eau, de la nourriture, une protection solaire (crème et couvre-chef, si possible avec moustiquaire intégrée), chaussures de randonnée et bonnes cartes routières
- ✓ Roulez à gauche, comme partout en Australie !
- ✓ Ne conduisez pas de nuit.
- ✓ Faites attention aux animaux sauvages. Des kangourous et des bœufs traînent souvent sur la route !
- ✓ Les Road Trains longs de 50 m ont besoin de beaucoup de temps pour s'arrêter. Ne les doublez que si la visibilité et l'espace sont suffisants !
- ✓ Crues : n'empruntez aucune voie inondée sans être sûr à 100 % de la profondeur ! Les indications sur le bord de la route peuvent vous y aider.
- ✓ En panne ? Ne quittez pas votre voiture ! Un véhicule est plus facile à localiser qu'une personne seule. Si possible, attendez à l'ombre.



Découvrez l'outback sur de nouvelles routes Un autre monde

Conseil d'initié : la Porcupine Gorge profonde de 120 m

De nombreuses découvertes attendent les fans de l'outback au sud du Savannah Way. C'est le cas, par exemple, du peu connu Porcupine Gorge National Park au nord d'Hughenden (sur l'Overlander's Way). La Porcupine Creek a creusé une impressionnante gorge de 120 m de profondeur en moyenne dans la roche sédimentaire. 11 km séparent ensuite le captivant Gorge Lookout du Pyramid Campground. C'est là que commence le « Pyramid Track » de 2,4 km à travers la gorge. Son emblème est un monolithe isolé constitué de nombreuses couches de grès coloré en forme de pyramide. Pendant la saison des pluies, la Porcupine Creek se transforme en torrent bouillonnant, alors qu'elle se résume à un mince filet parsemé de trous d'eau pendant la saison sèche.

Sur les traces des dinosaures

Il y a 100 millions d'années, des géants préhistoriques peuplaient le Queensland. Pour suivre leurs traces, le plus simple est d'emprunter l'« Australia Dinosaur Trail ». L'un de ses temps forts : l'« Australian Age of Dinosaurs », à 24 km au sud de Winton. Ce musée abrite la plus grande collection

de fossiles de dinosaures australiens. Il propose des visites guidées et des chemins de randonnée jusqu'aux sites de fouille. Il est possible de visiter le laboratoire de recherche attendant et même de participer à la préparation des trouvailles. Autres attractions autour des dinosaures :

- » À 110 km de Winton, le « Dinosaur Stampede National Monument » dans le Lark Quarry Conservation Park, qui présente plus de 3 300 traces de pas de dinosaures, aurait inspiré Steven Spielberg pour son film Jurassic Park.
- » Au « Kronosaurus Korner » de Richmond, vous pourrez admirer quelque 1 150 objets, dont le squelette d'un reptile marin long de 10 m.
- » Le « Flinders Discovery Centre » à Hughenden héberge le squelette d'un muttaburrasaurus long de 7 m.
- » Autour de Richmond et d'Hughenden, les touristes peuvent jouer aux paléontologues et chercher eux-mêmes des fossiles. Plusieurs « Fossil Hunting Sites » sont accessibles dans la région.

australiasdinosaurtrail.com

Waltzing Matilda : l'hymne national secret de l'Australie

Winton dans l'outback accueille le premier musée au consacré à une seule chanson ! Détruit il y a quelques années

par un énorme incendie, le Waltzing Matilda Centre, qui a retrouvé sa superbe en 2018 après sa reconstruction, rend hommage à l'hymne national non officiel de l'Australie. Équipé d'une technologie dernier cri et d'écrans interactifs, l'établissement présente la chanson populaire écrite en 1895 par le poète australien Banjo Paterson. Il regroupe plus de 100 versions différentes de la balade et met en lumière l'histoire de l'Australie. Les visiteurs en apprendront aussi davantage sur l'industrie minière de l'opale. Le Waltzing Matilda Centre est ouvert tous les jours de 9h00 à 17h00 (jusqu'à 15h00 seulement le week-end entre octobre et mars).

matildacentre.com.au

Rencontre avec les médecins volants

Depuis plus de 90 ans, le Royal Flying Doctor Service (RFDS) vient en aide aux habitants de l'outback. Afin d'offrir un bon aperçu des missions des médecins volants, plusieurs centres d'accueil des Royal Flying Doctors sont répartis dans toute l'Australie. Celui du Queensland se trouve à Charleville. Il présente une collection de souvenirs historiques et modernes. Le centre d'accueil est ouvert de mars à octobre de 8h30 à 16h30, le week-end à partir de 10h00. Les autres mois, la station se visite uniquement du lundi au vendredi. L'Australian Stockman's Hall of Fame de Longreach (ouvert tous les jours de 9h à 17h) est un autre moyen de découvrir le travail des RFDS dans l'outback du Queensland.

flyingdoctor.org.au;
outbackheritage.com.au



Pas de trafic en sens inverse : circulation fluide dans l'outback



Les Roadtrains sont très longs



Pub à Julia Creek



Course de toilettes de jardin pendant l'Outback Festival

OUTBACK-EVENTS

AVRIL Dirt n Dust Festival

Festival de 3 jours haut en couleurs à Julia Creek : outre le triathlon le plus difficile d'Australie, des courses de chevaux et des rodéos sont organisés. Pour la plongée dans la boue, les participants sont équipés d'un tuba et de palmes afin de désigner le « petit cochon le plus agile ». dirtndust.com

SEPTEMBRE Outback Festival

En plus de concerts, de la remise des « Waltzing Matilda Bush Poetry Awards » et d'expositions, cette fête de 5 jours à Winton accueille un bien étrange concours : l'« Australian Dunny Derby », une course de toilettes de jardin. En équipes, les participants s'affrontent pour savoir qui bouclera le parcours le plus vite en portant des toilettes de jardin à bout de bras... avec « utilisateur » ! outbackfestival.com.au


SEPTEMBRE Birdsville Races

Cette course de chevaux est la plus célèbre de l'outback. Depuis 1882, les fans de courses hippiques se retrouvent chaque année pendant 2 jours au milieu de nulle part à Birdsville, une bourgade de 115 âmes. birdsvillerraces.com



Australian Age of Dinosaurs : ce musée vous attend près de Winton

Pourquoi le camping-car est la meilleure option pour voyager dans le Queensland



Un road trip australien classique

Le camping-car est la solution idéale pour explorer le Queensland ! La route de Cairns à Brisbane, l'une des plus populaires d'Australie, offre la promesse d'un voyage mythique. Profitez des plus belles vues sur les côtes australiennes avec leurs plages et récifs à perte de vue, arpentez l'envoûtante forêt tropicale et découvrez la faune sauvage du Queensland. Cairns et Brisbane étant distantes de 1680 km, une excursion de 10 jours est recommandée.

L'une des routes côtières les plus époustouflantes au monde

Commencez votre aventure par Cairns et son melting-pot culturel. Passez une journée de détente au cœur de la Grande barrière de corail, l'un des récifs coralliens les plus vastes et les plus fabuleux au monde et plongez pour admirer les coraux, les dauphins, les tortues et parfois même les baleines. Empruntez la route panoramique jusqu'à Townsville et faites une halte à Mission Beach, une localité réputée pour sa côte pittoresque et préservée. Profitez d'une journée sur Magnetic Island pour parcourir ses sentiers de randonnée offrant des vues à couper le souffle sur le littoral et observer les koalas endormis dans les arbres.



Liberté et flexibilité

Le camping-car offre une liberté et une flexibilité absolues : il vous suffit de sortir votre carte pour définir votre itinéraire au jour le jour. Deux jours à Airlie Beach peuvent rapidement se transformer en trois ou quatre si vous décidez d'admirer les splendides vues de Whitsunday Island avec son doux sable blanc et ses eaux turquoise cristallines. Suivez votre instinct en empruntant des routes moins fréquentées à la rencontre de l'inattendu : une cascade ou une plage déserte sur Fraser Island, le musée d'une petite ville ou un marché local proposant des produits frais et artisanaux à Agnes Water. Ralentissez, détendez-vous et flânez dans vos lieux préférés. Grâce à votre maison mobile, voyagez à votre rythme et planifiez vos vacances comme vous l'entendez.



Une maison itinérante

Avec Britz, vous pouvez profiter de tout le confort d'un camping-car bien équipé comprenant notamment un lit confortable, une douche chaude, la climatisation (dans la plupart des modèles) et un éclairage accessibles en permanence. Vous disposez de tout ce dont vous avez besoin : inutile de défaire vos valises tous les soirs et de rechercher des hébergements. Avec votre propre cuisine à bord, chaque repas devient un véritable plaisir et votre voyage s'en trouve facilité. Qu'il s'agisse de faire une pause pour un petit café sur une belle aire de repos ou de concocter un pique-nique à partir des produits achetés dans une ferme, voyager à bord d'un camping-car Britz vous offre un aperçu saisonnier et local du Queensland.



Des vues somptueuses depuis votre lit

Lors d'une virée en camping-car à travers le Queensland, vous n'aurez que l'embarras du choix lorsqu'il s'agira de trouver un lieu où pour passer la nuit. Vous vous réveillerez littéralement face à un nouveau spectacle chaque matin. Que diriez-vous, par exemple, d'un lever de soleil sur l'océan, bercé par le frissonnement du vent dans les palmiers et le roulis des vagues ? C'est un excellent moyen de vous reconnecter et de vous immerger dans la nature.

Réservez avec Britz !

Envie de voyager de Cairns à Brisbane au volant d'un camping-car ? Pour commencer, réservez votre véhicule Britz sur le site britz.com/au ou contactez votre agence de voyages locale.

No Boundaries

Britz



Campervan and 4WD Rentals

QUEENSLAND

L'AVENTURE

vous attend

LA SEULE CHOSE DONT VOUS AVEZ À VOUS PRÉOCCUPER PENDANT VOTRE SÉJOUR BRITZ, C'EST VOTRE DESTINATION. NOUS NOUS OCCUPONS DE TOUT LE RESTE !

Que vous souhaitiez faire une mémorable virée en famille à bord d'un camping-car ou un petit break à deux, Britz Campervans propose des véhicules adaptés à tous les besoins et toutes les bourses. Notre vaste parc de camping-cars 2, 4 et 6 couchages est disponible dans toute l'Australie. Fruits de 30 années d'expérience, ils sont dotés de nombreux équipements tels que des barbecues coulissants, des couchettes rabattables novatrices, des réfrigérateurs et des fours à micro-ondes. La solution idéale pour votre expédition à travers le Queensland ! Récupérez vos clés auprès de notre sympathique et compétent personnel à Cairns ou Brisbane à seulement quelques kilomètres de l'aéroport et lancez-vous à la conquête du Queensland.

Pour ceux qui aiment sortir des sentiers battus, Britz est également le spécialiste du tout-terrain avec ses trois camping-cars 4x4, des véhicules uniques parfaits pour explorer le Tropical North au départ de Cairns.

RÉSERVEZ SANS ATTENDRE !

Contactez votre agence de voyages locale
ou visitez notre site britz.com/au

Réseaux sociaux
#britzcampervans
#experiencethl



Part of the **thl** global travel system

